



ශ්‍රී ලංකා ප්‍රජාතාන්ත්‍රික සමාජවාදී ජනරජයේ ගැසට් පත්‍රය

අංක 2,471 - 2026 ජනවාරි මස 09 වැනි සිකුරාදා - 2026.01.09

(රජයේ බලයපිට ප්‍රසිද්ධ කරන ලදී.)

IV (ආ) වැනි කොටස - පළාත් පාලනය

(වෙන වෙනම ගොනු කර ගත හැකි පරිදි සෑම කොටසකට ම අයත් එක් එක් භාෂාවකට වෙන වෙනම පිටු අංක යොදා ඇත.)

	පිටුව		පිටුව
තනතුරු ඇබැර්තු	...	පළාත් පාලන සභා ඡන්ද ආඥාපනත යටතේ දැන්වීම්	...
විභාග, විභාග ප්‍රතිඵල ආදිය	...	ආදායම් හා වියදම් පිළිබඳ ප්‍රකාශන	...
බඩුබාහිරාදිය විකිණීම	...	අයවැය ලේඛන	...
පළාත් පාලන නිවේදන	68	දේපළ විකිණීම	...
අතුරු ව්‍යවස්ථා	...	විවිධ දැන්වීම්	93

සතිපතා නිකුත් වන ගැසට් පත්‍රයෙහි පළකිරීම සඳහා භාරගනු ලබන දැන්වීම් පිළිබඳ වැදගත් නිවේදනයයි

ශ්‍රී ලංකා ප්‍රජාතාන්ත්‍රික සමාජවාදී ජනරජයේ ගැසට් පත්‍රයේ අවසන් පිටුවේ සෑම මාසයකම මුල් සතියේ දී පළ කරන නිවේදන භාරගන්නා දිනයන් සහ වේලාවන් පිළිබඳව මින් අවධානය යොමු කරනු ලැබේ.

ගැසට් පත්‍රයේ පළකිරීම සඳහා දැන්වීම් භාරගැනීම ගැසට් පත්‍රය පළකරනු ලබන දිනයට සති දෙකකට පෙර සිකුරාදා දිනයෙහි දහවල් 12.00 ට අවසන් කරනු ලැබේ. තනතුරු - ඇබැර්තු, විභාග, ටෙන්ඩර් සහ වෙන්දේසි පිළිබඳ දැන්වීම්වල අවසන් දින සහ වේලාවන් ඒ පිළිබඳව උනන්දුවක් දක්වන අයට ප්‍රමාණවත් කාල වේලාවක් ලැබෙන පරිදි යොදාගත යුතු බවට, සියලු ම දෙපාර්තමේන්තු, සංස්ථා සහ මණ්ඩල යනාදිය වගබලාගත යුතු බව මින් අවධාරණය කෙරේ. පළකිරීම සඳහා එවනු ලබන සෑම දැන්වීමක් ම තනි පැත්තේ පමණක් පැහැදිලිව පිටපත් කළ යුතු ය. නිරවද්‍යතාවය පිළිබඳව කරන විමසීම සහ පැමිණිලි ගැසට් පත්‍රය පළ වූ දින සිට තෙමසකට පසුව භාරගනු නොලැබේ.

ගැසට් පත්‍රයේ පළකරන සෑම දැන්වීමක් ම ගැසට් පත්‍රය පළකරනු ලබන දිනට සති දෙකකට පෙර එනම්, 2026 ජනවාරි මස 30 දින පළකරන ගැසට් පත්‍රයේ දැන්වීම් 2026 ජනවාරි 16 දින දහවල් 12.00ට හෝ ඊට පෙර) තැපැලෙන් හෝ ගෙනවිත් රජයේ මුද්‍රණාලයට භාරදිය යුතු ය.

2006 අංක 19 දරන ඉලෙක්ට්‍රොනික ගනුදෙනු පනත - 9 වැනි වගන්තිය

"යම් ප්‍රකාශනයක්, රීතියක්, නියෝගයක්, නියමයක්, අතුරු ව්‍යවස්ථාවක්, නිවේදනයක් හෝ වෙනත් කිසිවක් ගැසට් පත්‍රයේ පළකළ යුතු බවට යම් පනතකින් හෝ නීති ප්‍රඥප්තියකින් විධිවිධාන සලස්වා ඇති අවස්ථාවක, ඒ රීතිය, නියෝගය, නියමය, අතුරු ව්‍යවස්ථාව, නිවේදනය හෝ වෙනත් දෙය ඉලෙක්ට්‍රොනික ස්වරූපයේ වන ගැසට් පත්‍රයක පළකරනු ලැබුවහොත් ඒ විධිවිධානය සම්පූර්ණ කර ඇත්නම් සේ සැලකිය යුතු ය."

2026 ජූනි මස 02 දින,
කොළඹ 08,
රජයේ මුද්‍රණ දෙපාර්තමේන්තුවේ දී ය.



එස්. ඩී. පාඩ්කෝරාළ,
රජයේ මුද්‍රණාලයාධිපති. (වැ.බ.)

මෙම ගැසට් පත්‍රය www.documents.gov.lk වෙබ් අඩවියෙන් බාගත කළ හැක.

පළාත් පාලන නිවේදන

යටිනුවර ප්‍රාදේශීය සභාව

1987 අංක 15 දරන ප්‍රාදේශීය සභා පනතේ 24 වගන්තිය යටතේ කරනු ලබන නිවේදනය

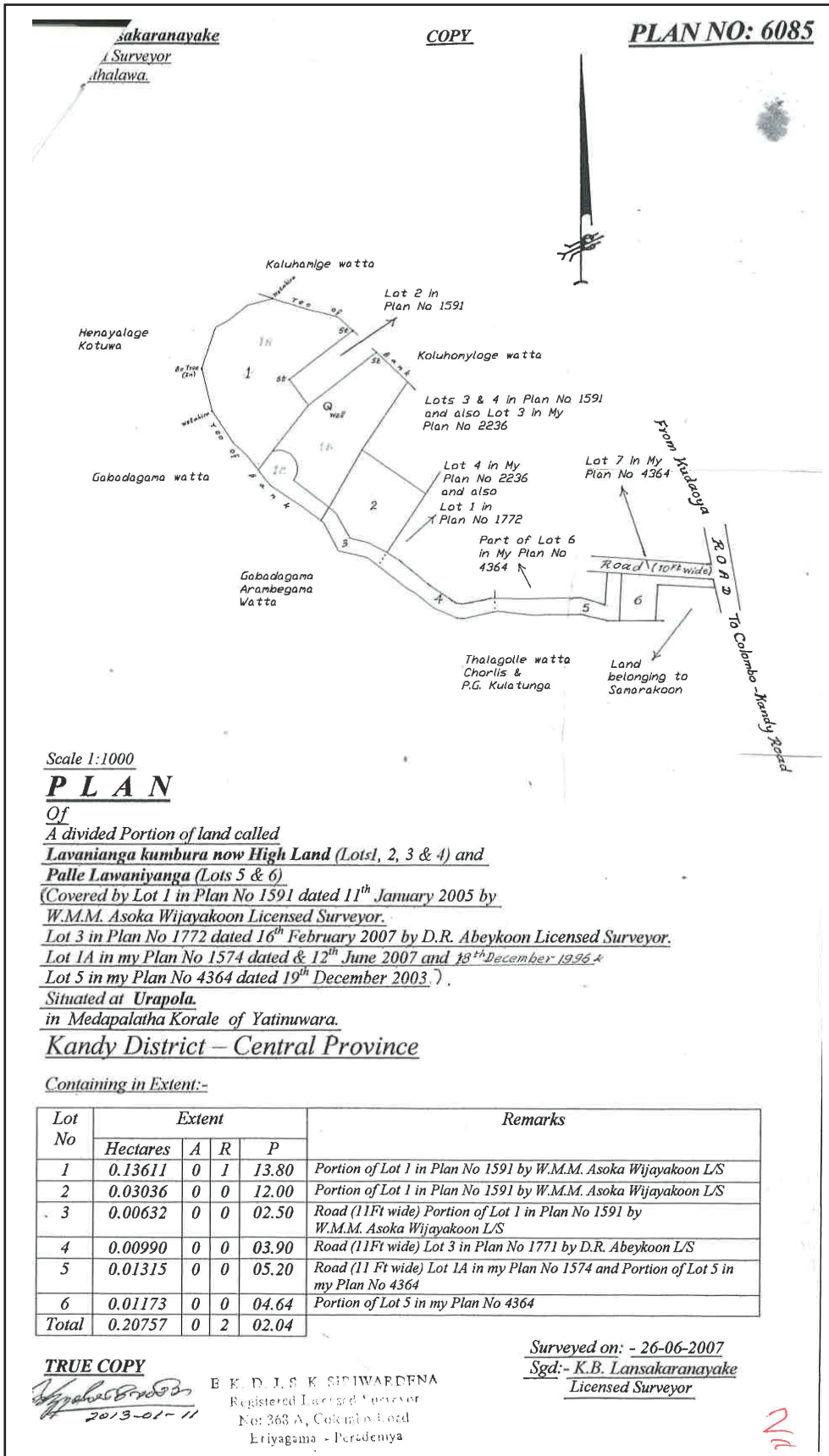
යටිනුවර ප්‍රාදේශීය සභා බල ප්‍රදේශය තුළ යටිනුවර ප්‍රදේශීය සභාව තුළ පිහිටියා වූ මංමාවත්/පාරවල් සම්බන්ධයෙන් 1987 අංක 15 දරන ප්‍රාදේශීය සභා පනතේ 24 වගන්තිය යටතේ වූ පියවර අනුගමනය කිරීම සම්බන්ධයෙන් අවසර දී ඇති කාලයක් වශයෙන් 2025.07.18 දින සිට 2028.07.18 දක්වා කාලය සැලකීමට 1989 අංක 12 දරන පළාත් සභා (අනුශාංගික විධිවිධාන) පනතේ 02 වගන්තිය සමග කියවිය යුතු ඉහත කී 1987 අංක දරන ප්‍රාදේශීය සභා පනතේ 24(1) වගන්තිය යටතේ මධ්‍යම පළාත් ආණ්ඩුකාරතුමා විසින් අවසර ලබා දී ඇති හෙයින් ද, ඒ අනුව මෙම පහත උපලේඛනයේ විස්තර කරනු ලබන මංමාවත්/පාරවල් යටිනුවර ප්‍රාදේශීය සභාව සතු සභාව විසින් පවත්වා ගෙන යනු ලබන මංමාවත්/පාරවල් වශයෙන් සැලකීම සඳහා 2025.11.18 දින පැවති මහ සභා තීරණ අංක 5.6.1 යටතේ යෝජනා සම්මත කර ඇති හෙයින් ඊට විරෝධතා ඇත්තේ නම් ඉහත කී 1987 අංක 15 දරන ප්‍රාදේශීය සභා පනතේ 24 වගන්තියේ වැඩිදුරටත් සඳහන් විධිවිධාන අනුව කටයුතු කිරීම සඳහා මෙයින් නිවේදනය කරමි.

නලීන් එරන්ද පිටියේකුඹුර,
සභාපති,
යටිනුවර ප්‍රාදේශීය සභාව.

2025 දෙසැම්බර් මස 26 දින,
පිළිමතලාව,
ඇඹිල්මීගම,
යටිනුවර ප්‍රාදේශීය සභා ප්‍රධාන කාර්යාලයේ දී ය.

උපලේඛනය

අනු. අංකය	මාර්ගයේ නම	ග්‍රාම නිලධාරී වසම	පටන් ගන්නා ස්ථානය	අවසන් වන ස්ථානය	වම් පැත්ත	දකුණු පැත්ත	දිග	පළල	පිඹුරු පත් අංකය
01	ලැවනියන්ගේ කුඹුර පාර	කුඩා ඔය	රතනසාර මාවත (68/බී/1, ඌරාපොල, පිළිමතලාව ලිපිනයෙ හි කේ. ඩී. දුෂ්‍යන්ත ලයනල් මහතාගේ නිවස අසලින්)	බෝධිය අසලින්	1. ඩී. කේ. එස්. යටවර මයා 2. සුසන්ත ලයනල් මයා 3. එම්. ජී. ගුණරත්න මයා 4. ඩබ්. ජී. සේනාධීර මයා	1. ඩී. එම්. අයි. සමරකෝන් මයා 2. ඩී. එම්. සාන්ත දිසානායක මයා	මීටර් 300	මීටර් 3.35	6085



යටිනුවර ප්‍රාදේශීය සභාව

1987 අංක 15 දරන ප්‍රාදේශීය සභා පනතේ 24 වගන්තිය යටතේ කරනු ලබන නිවේදනය

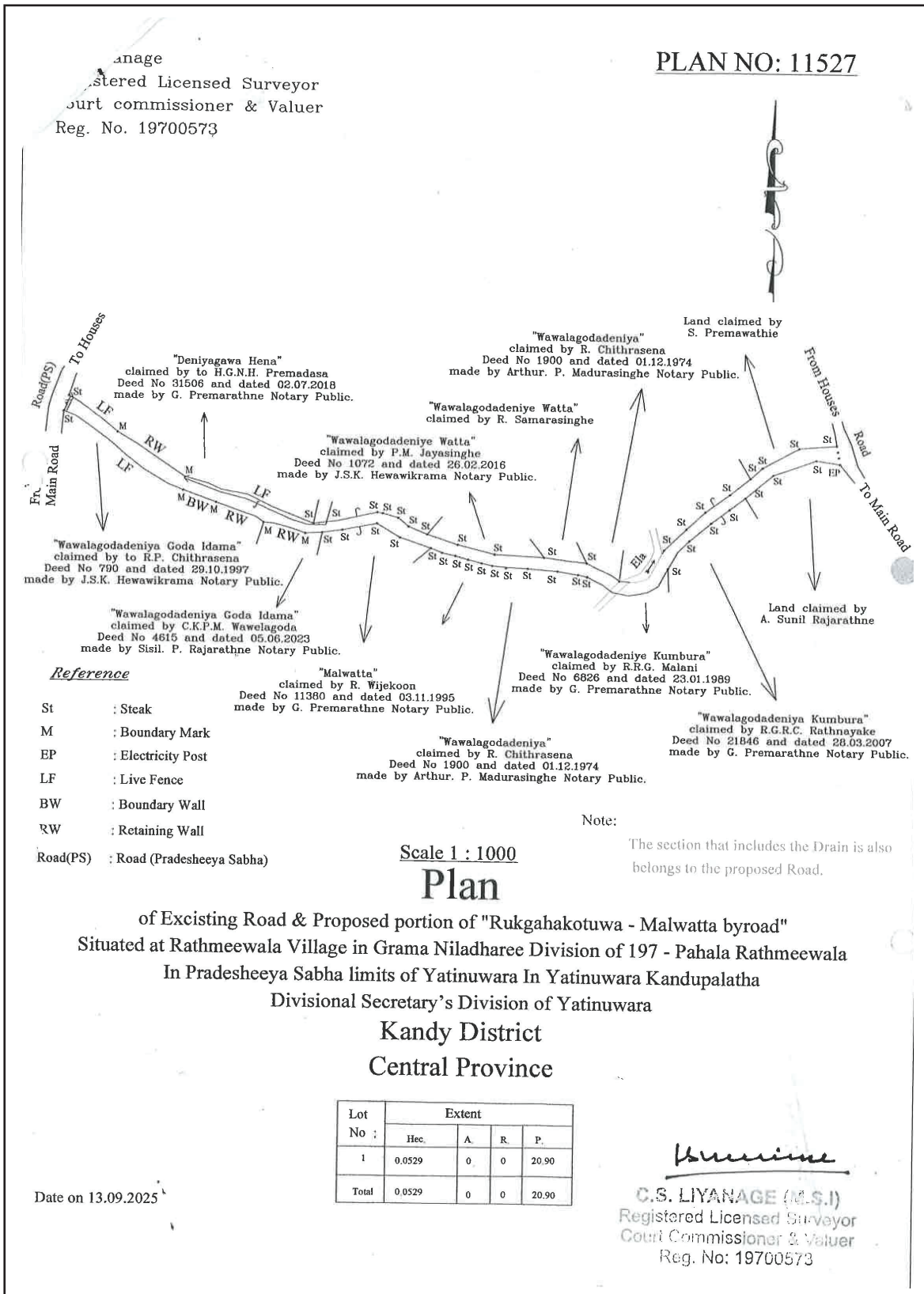
යටිනුවර ප්‍රාදේශීය සභා බල ප්‍රදේශය තුළ යටිනුවර ප්‍රදේශීය සභාව තුළ පිහිටියා වූ මංමාවත්/පාරවල් සම්බන්ධයෙන් 1987 අංක 15 දරන ප්‍රාදේශීය සභා පනතේ 24 වගන්තිය යටතේ වූ පියවර අනුගමනය කිරීම සම්බන්ධයෙන් අවසර දී ඇති කාලයක් වශයෙන් 2025.07.18 දින සිට 2028.07.18 දක්වා කාලය සැලකීමට 1989 අංක 12 දරන පළාත් සභා (අනුශාංගික විධිවිධාන) පනතේ 02 වගන්තිය සමග කියවිය යුතු ඉහත කී 1987 අංක දරන ප්‍රාදේශීය සභා පනතේ 24(1) වගන්තිය යටතේ මධ්‍යම පළාත් ආණ්ඩුකාරතුමා විසින් අවසර ලබා දී ඇති හෙයින් ද, ඒ අනුව මෙම පහත උපලේඛනයේ විස්තර කරනු ලබන මංමාවත්/පාරවල් යටිනුවර ප්‍රාදේශීය සභාව සතු සභාව විසින් පවත්වා ගෙන යනු ලබන මංමාවත්/පාරවල් වශයෙන් සැලකීම සඳහා 2025.11.18 දින පැවති මහ සභා තීරණ අංක 5.6.1 යටතේ යෝජනා සම්මත කර ඇති හෙයින් ඊට විරෝධතා ඇත්තේ නම් ඉහත කී 1987 අංක 15 දරන ප්‍රාදේශීය සභා පනතේ 24 වගන්තියේ වැඩිදුරටත් සඳහන් විධිවිධාන අනුව කටයුතු කිරීම සඳහා මෙයින් නිවේදනය කරමි.

නලින් එරන්ද පිටියේකුඹුර,
සභාපති,
යටිනුවර ප්‍රාදේශීය සභාව.

2025 දෙසැම්බර් මස 26 දින,
පිළිමතලාව,
ඇඹිල්මීගම,
යටිනුවර ප්‍රාදේශීය සභා ප්‍රධාන කාර්යාලයේ දී ය.

උපලේඛනය

අනු. අංකය	මාර්ගයේ නම	ග්‍රාම නිලධාරී වසම	පටන් ගන්නා ස්ථානය	අවසන් වන ස්ථානය	වම් පැත්ත	දකුණු පැත්ත	දිග	පළල	පිඹුරු පත් අංකය
01	රුක්ගහ කොටුව මල්වත්ත අතුරු මාර්ගය	පහළ රත්මිවල	රුක්ගහ කොටුව පාර රුක්අත්තන ගස අසලින් (අංක 50෮/ පහළ රත්මිවල, මැණික්දිවෙල යන ලිපිනය සහිත නිවස අසලින්)	ඔලියංග පාරේ ඩබල් කැට දක්වා (අංක 55 ෮/පහළ රත්මිවල, මැණික්දිවෙල යන ලිපිනය සහිත නිවස අසලින්)	1. ආර්. විජේකෝන් මයා 2. පී. එම්. ජයසිංහ මයා 3. ආර්. පී. සමරසිංහ මයා 4. ආර්. පී. වික්‍රමේන් මයා 5. ආර්. ජී. සී. රත්නායක මයා 6. ඒ. නිමල් ජයවීර මයා	1. ආර්. පී. වික්‍රමේන් මයා 2. සී. කේ. පී. එම්. වැවලගොඩ මයා 3. ආර්. විජේකෝන් මයා 4. ආර්. ජී. මාලනී මීය 5. ආර්. ආර්. සී. රත්නායක මයා 6. ඒ. සුනිල් රාජරත්න මයා	මීටර් 210	මීටර් 2.43	11,527



මහව ප්‍රාදේශීය සභාව

ගෝ සාතක ආඥාපනත (272 අධිකාරිය)

මෙහි පහත උපලේඛනයන් හි සවිස්තරාත්මකව දක්වා ඇති ස්ථානයන් හි ගෝ සාතකාගාරයක් පවත්වාගෙන යාම සඳහා 2026 වර්ෂයට බලපත්‍ර ඉල්ලුම්කර තිබෙන බවත්, ඒ අනුව බලපත්‍ර නිකුත් කිරීම සඳහා මහව ප්‍රාදේශීය සභා බල ප්‍ර දේශ සීමාව තුළ පදිංචි යම් අයෙක් විරුද්ධ වන්නේ නම්, එසේ විරුද්ධ වීමට හේතු සඳහන් කර පිටපත් දෙකකින් යුතුව මෙම දැන්වීම ශ්‍රී ලංකා ප්‍රජාතාන්ත්‍රික සමාජවාදී ජනරජයේ ගැසට් පත්‍රයේ IV (ආ) කොටසේ පළ වූ දින සිට දින 14 ක් ඇතුළත ලියාපදිංචි තැපෑලෙන් මා වෙත දන්වා එවිය යුතු බව, ගෝ සාතක ආඥාපනතේ 272 අධිකාරියේ 7(2) වගන්තිය යටතේ මෙයින් දැනුම් දෙනු ලැබේ.

ඒ. එම්. පී. ආර්. සුමේධ කුමාර හේරත්,
සභාපති,
මහව ප්‍රාදේශීය සභාව.

2025 දෙසැම්බර් මස 29 දින,
මහව ප්‍රාදේශීය සභාව,
මහව ප්‍රාදේශීය සභා කාර්යාලයේ දිය.

උපලේඛනය

අනු අංකය	ඉල්ලුම්කරුගේ නම	සාතකාගාරය පවත්වාගෙන යන ස්ථානය	බලපත්‍රය වලංගු කාල සීමාව
01	එම්. පී. එම්. රියාට් මයා	ඉහළකිනිපිටිය - මහව	2026.01.23 සිට 2026.12.31 දක්වා
02	එම්. එල්. එම්. නුස්රත් මයා	රන්දෙනිගම - මහව	2026.01.23 සිට 2026.12.31 දක්වා
03	ඩබ්. ඒ. ලලන්ත පුෂ්ප කුමාර මයා	අංක 35, තලගල්ල - නාගොල්ලාගම	2026.01.23 සිට 2026.12.31 දක්වා

01-82

මාතර මහා නගර සභාව

1975 අංක 17 දරන සමාජශාලා බලපත්‍ර දීමේ පනත

මෙහි පහත උපලේඛනයේ සඳහන් තැනැත්තන් විසින් ඔහුගේ නම ඉදිරියෙන් දැක්වෙන සමාජ ශාලාවලට එහි සඳහන් ස්ථානයන් හි පැවැත්වීම සඳහා 2026 වර්ෂයට බලපත්‍ර ලබා ගැනීම සඳහා මා වෙත ඉල්ලුම්පත් ඉදිරිපත් කොට ඇති බව 1975 අංක 17 දරන සමාජශාලාවලට බලපත්‍ර දීමේ පනතේ (6) වගන්තියේ (ඇ) ඡේදය යටතේ මෙයින් දැනුම් දෙනු ලැබේ.

එකී සමාජශාලා අසල හෝ එකී සමාජශාලා සඳහා අපේක්ෂිත ස්ථානය අසල හෝ පදිංචි යම් තැනැත්තකු එම ක්‍රීඩා සමාජශාලා සඳහා බලපත්‍ර නිකුත් කිරීම ගැන විරුද්ධ වන්නේ නම් නිවේදනය ගැසට් පත්‍රයේ පළ වූ දින සිට සති 04 ක් ඇතුළත තමාගේ විරුද්ධත්වයට හේතු ලිඛිතව පිටපත් 02කින් යුක්තව මා වෙත ඉදිරිපත් කරන ලෙස මෙයින් දැනුම් දෙනු ලැබේ.

නෙලුම් ඒ. ගමගේ,
නාගරික කොමසාරිස්,
මහා නගර සභාව,
මාතර.

2025 දෙසැම්බර් මස 31 දින,
මහා නගර සභාව,
මාතර.

උපලේඛනය

ඉල්ලුම්කරුගේ නම	සමාජ ශාලාවේ ලේකම්/ සභාපති/කළමනාකරු	සමාජශාලාවේ නම	සමාජශාලාවේ කටයුතු කරගෙන යන ස්ථානය
01. එස්. ඩී. සමන්ත සිල්වා මයා	ලේකම්	පැරකුම් ක්‍රීඩා සමාජය	අංක 71, බතුතා පාර, මාතර

01-142

ගහ ඉහළ කෝරළේ ප්‍රාදේශීය සභාව

1987 අංක 15 දරන ප්‍රාදේශීය සභා පනතේ 24(1) වගන්තිය යටතේ විරෝධතා කැඳවීම

1987 අංක 15 දරන ප්‍රාදේශීය සභා පනතේ 24 වගන්තිය ප්‍රකාරව මධ්‍යම පළාතේ මහනුවර දිස්ත්‍රික්කයේ ගහ ඉහළ කෝරළේ ප්‍රාදේශීය සභාව විසින් මෙහි පහත සඳහන් උපලේඛනයේ දක්වා ඇති මාර්ගය ගහ ඉහළ කෝරළේ ප්‍රාදේශීය සභාව සතු මාර්ගයක් වශයෙන් ප්‍රකාශයට පත් කරනු ලබන බව මෙයින් නිවේදනය කරනු ලැබේ.

මේ පිළිබඳව ප්‍රදේශයේ පොදු ජනතාව විසින් හෝ මාර්ගයට අදාළ ඉඩම්වල හිමිකරුවන් ලෙස හිමිකම්පාන පාර්ශවයන් හෝ යම් විරෝධතාවයක් පළ කරන්නේ නම් මෙම නිවේදනය ගැසට් පත්‍රයේ පළ වූ දිනයේ සිට මාස තුනක් ඇතුළත තමන්ගේ අයිතිය ඔප්පු කිරීම සඳහා නිසි අධිකරණයක නඩුවක් පවරා 1987 අංක 15 දරන ප්‍රාදේශීය සභා පනතේ 24(2) වගන්තිය ප්‍රකාරව ක්‍රියා කරන ලෙස මෙයින් දැනුම් දෙනු ලැබේ.

මෙම කාල සීමාව තුළ මෙම නිවේදනය පිළිබඳව යම් විරෝධතාවයක් ඉදිරිපත් නොවුවහොත් පහත උපලේඛනයේ සඳහන් මාර්ගය ගහ ඉහළ කෝරළේ ප්‍රාදේශීය සභාව සතු මාර්ගයක් වශයෙන් පිළිගෙන පාලනය කරනු ලබන බව පොදු ජනතාවගේ දැන ගැනීම සඳහා මෙයින් ප්‍රකාශයට පත් කරමි.

එන්. එස්. පී. ඉන්දික උපුල් ගුණසේකර,
සභාපති,
ගහ ඉහළ කෝරළේ ප්‍රාදේශීය සභාව.

2025 දෙසැම්බර් මස 29 දින,
ගහ ඉහළ කෝරළේ ප්‍රාදේශීය සභාව.

උපලේඛනය

අනු. අංකය	මාර්ගයේ නම	ආරම්භය	අවසානය	වම්පස පදිංචිකරුවන්	දකුණු පස පදිංචිකරුවන්	පිඹුරුපත් අංකය	දිග මීටර්
01	ජයමාලපුර 10 වැනි පටුමග	ඒ. ජී. කේ. එච්. ලියනගේ මහතාගේ ඉඩම අසලින්	රජ ඇළ අසලින්	ඒ. ජී. කේ. එච්. ලියනගේ ඩී. එම්. ආර්. දිසානායක ඩී. ඩී. අනුශ්ක ඩී. ඩී. අතපත්තු යූ. එස්. අයි. මලලසේකර මරිනා මොහොදින් පී. කේ. ජී. එල්. එස්. ශාන්ත පී. පී. මල්ලවආරච්චි ඒ. එස්. මල්ලවආරච්චි ගොබේකා ජයසිංහ වමිලා ගහගෙදර පී. ජී. ගාමිණී වන්දිමාලා කොඩිකාර ඩබ්. එම්. වන්දිසේකර කේ. කේ. වන්දිසේකර යූ. කේ. වන්දිසේකර කේ. ඩබ්. ඒ. එස්. පුෂ්පලතා කේ. එම්. ශාන්ත එල්. ජී. එන්. ගුණසේකර ආර්. එම්. විපුලසිරි එස්. බී. වෙලගෙදර මල්ලිකා කුමාරි දිසානායක	එන්. එම්. කේ. නවරත්න ඉලෙපෙරුම ආර්. එම්. සෙනවිරත්න බණ්ඩාර නිශ්ශංක එම්. මන්සුර් මෙමත්‍රීපාල රත්නායක බර්ට් අමරසේන එස්. පී. ද සිල්වා අශින් මධුශ්කා ඩී. එම්. දිසානායක වන්දන විරසිංහ කේ. එච්. ඥාණසේන කේ. එච්. ජී. කාරියවසම් කේ. ඒ. එස්. එල්. උඩගෙදර ජේ. එම්. ඩී. ජයසුන්දර	3,670	575.90

පී.සේ.ඩබ්.කරුණාරත්න

මහලදොළ බලකොටුවේ මිනිස්පොලිස් ආරක්ෂක

ලාභීකොමසාරිස්

අංක : 190/7, කිරිඳිවත්ත, ගමනේගොඩ, ගම්පොළ

දුර : 081-2352973

පිඹුරු අංකය : 3670

කොටස් 2 ක් 2 වැනි කොටස

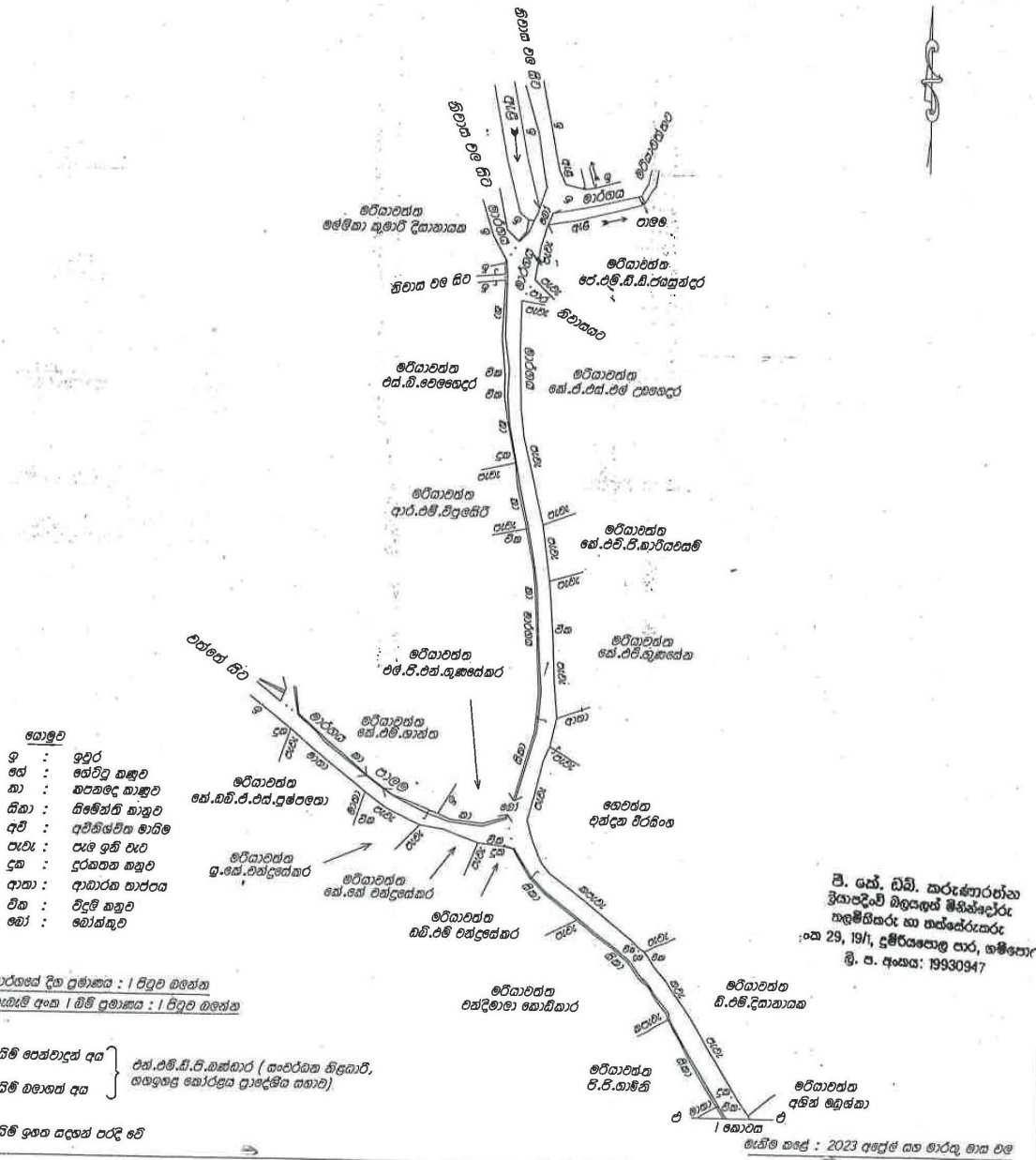
පරිමාණය :- 1 : 1000

මාර්ගයේ නම : ජයමාලපුර 10 වැනි පටුම

ගනුදෙනු කොටසේ ප්‍රාදේශීය සභාවේ සභාපතිගේ අංකය : CPC/GIPS/01/07/01/15/2022 හා 2022.11.22

බෙදුම් පොතේ මෙහෙයුම් දිස්ත්‍රික්කයේ ගනුදෙනු කොටසේ ප්‍රාදේශීය සභාවේ කොටසක අංක 1073 අත්සන ලැබූ ඉඩම්කරු කොටසක

ජයමාලපුර ගමේ පිහිටි "ජයමාලපුර 10 වැනි පටුම" පිඹුරු



ගහ ඉහළ කෝරළේ ප්‍රාදේශීය සභාව

1987 අංක 15 දරන ප්‍රාදේශීය සභා පනතේ 24(1) වගන්තිය යටතේ විරෝධතා කැඳවීම

1987 අංක 15 දරන ප්‍රාදේශීය සභා පනතේ 24 වගන්තිය ප්‍රකාරව මධ්‍යම පළාතේ මහනුවර දිස්ත්‍රික්කයේ ගහ ඉහළ කෝරළේ ප්‍රාදේශීය සභාව විසින් මෙහි පහත සඳහන් උපලේඛනයේ දක්වා ඇති මාර්ගය ගහ ඉහළ කෝරළේ ප්‍රාදේශීය සභාව සතු මාර්ගයක් වශයෙන් ප්‍රකාශයට පත් කරනු ලබන බව මෙයින් නිවේදනය කරනු ලැබේ.

මේ පිළිබඳව ප්‍රදේශයේ පොදු ජනතාව විසින් හෝ මාර්ගයට අදාළ ඉඩම්වල හිමිකරුවන් ලෙස හිමිකම්පාන පාර්ශවයන් හෝ යම් විරෝධතාවයක් පළ කරන්නේ නම් මෙම නිවේදනය ගැසට් පත්‍රයේ පළ වූ දිනයේ සිට මාස තුනක් ඇතුළත තමන්ගේ අයිතිය ඔප්පු කිරීම සඳහා නිසි අධිකරණයක නඩුවක් පවරා 1987 අංක 15 දරන ප්‍රාදේශීය සභා පනතේ 24(2) වගන්තිය ප්‍රකාරව ක්‍රියා කරන ලෙස මෙයින් දැනුම් දෙනු ලැබේ.

මෙම කාල සීමාව තුළ මෙම නිවේදනය පිළිබඳව යම් විරෝධතාවයක් ඉදිරිපත් නොවුවහොත් පහත උපලේඛනයේ සඳහන් මාර්ගය ගහ ඉහළ කෝරළේ ප්‍රාදේශීය සභාව සතු මාර්ගයක් වශයෙන් පිළිගෙන පාලනය කරනු ලබන බව පොදු ජනතාවගේ දැන ගැනීම සඳහා මෙයින් ප්‍රකාශයට පත් කරමි.

එන්. එස්. ජී. ඉන්දික උපුල් ගුණසේකර,
සභාපති,
ගහ ඉහළ කෝරළේ ප්‍රාදේශීය සභාව.

2025 දෙසැම්බර් මස 29 දින,
ගහ ඉහළ කෝරළේ ප්‍රාදේශීය සභාව.

උපලේඛනය

අනු. අංකය	මාර්ගයේ නම	ආරම්භය	අවසානය	වම්පස පදිංචිකරුවන්	දකුණු පස පදිංචිකරුවන්	පිඹුරුපත් අංකය	දිග මීටර්
02	ගම්පොළවෙල ගඟේවත්ත මාර්ගය	ගම්පොළවෙල සිට ගම්පොළ නගරයට යන මාර්ගය අසලින්	රජඇලගම දක්වා මාර්ගය	ප්‍රියන්ත සමරසිංහ බී. ජී. විරකෝන් බණ්ඩා එස්. ඒ. බී. නදීකා ප්‍රියදර්ශනී යූ. ජී. ගුණසිංහ යූ. ජී. සෙනවිරත්න එච්. එම්. සුජීවා එම්. එම්. නිලාම් පොල්වත්ත විහාරය ටී. එම්. මංගල බණ්ඩාර යූ. ජී. අනුර දිසානායක කේ. බී. සමරරත්න රෝහිත බණ්ඩාර අනුර ධීරසිංහ එම්. ජී. ප්‍රියංකර එන්. ඩබ්. ජී. ගාමිණී වයි. බී. වසන්ත නන්දකුමාර ආර්. එච්. පත්මිණි වන්දුලතා ආර්. එම්. අශෝකමාලා යූ. ජී. උපාලි ඒ. ඩී. ආර්. බෝකොළමුල්ල ආර්. එච්. ධර්මදාස එච්. බී. මාරසිංහ එච්. එම්. බණ්ඩාර	ශ්‍රී බුවනෙකබා පිරිවෙන ඩී. බී. විජේසිංහ කමලා ඉන්ද්‍රානී කාංචනා ජයසුන්දර ඩබ්. ජී. නිලකරත්න එස්. තවරාජා කොමියර් බී. ජී. සුදර්සිකා ඩබ්. ජී. ගාමිණී ඉනෝකා කුමාරි ගමින්ද සම්පත් ඒ. පියසේකර ආර්. එම්. නන්දනී කේ. එම්. සිරියලතා කේ. කේ. වන්ද්‍රාවතී හර්ෂනී සෞම්‍යා නිහාල් පෙරේරා වයි. බී. දීපිකා දාස්වත්ත ඩබ්. ඩී. නන්දනී කාන්තිලතා බී. ජී. වමින්ද ජගත් ගුණසේකර එම්. එම්. ජගත් මාරසිංහ එච්. බී. මාරසිංහ ටී. කේ. පියසේන ඩබ්. ජී. සිරිසේන සජනා නවිජිත් ඩී. ජී. කිත්සිරි ජීජේ සවාල් කේ. එම්. නන්දසේන ආර්. එච්. ධර්මදාස වයි. ජී. විල්සන් ඩබ්. එම්. මුතුබංඩා මරියවත්ත සුසාන භූමිය රජඇලගම ක්‍රීඩාපිටිය	3,671	950

පී.සේ.ඩබ්.කරුණාරත්න

ලීඩර්ෂිප් ඉංජිනේරු මිනිස්ථරය සහ

උපාධිකොමසාරිස්

අංක : 190/7, කිරිඳිවත්ත, ගලගොඩියාව,

ගම්පොළ

දුර : 081-2352973

පිඹුරු අංකය : 3671

කොටස් 3 න් 1 වැනි කොටස

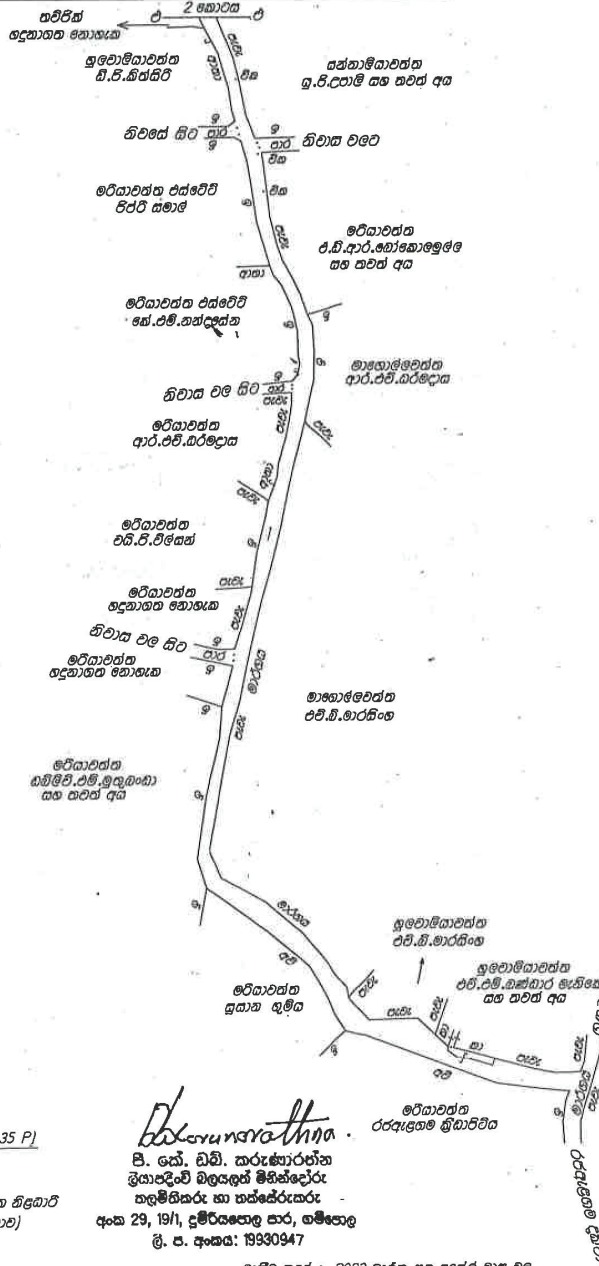
පරිමාණය :- 1 : 1000

මාර්ගයේ නම : ගම්පොළවෙල ගඟේවත්ත මාර්ගය

ගඟගලප්‍රේම කොටුප්‍රදේශීය සභාවේ සභාපතිගේ අංකය : CPC/GIPS/01/07/01/15/2022 හා 2022.11.22

වෙනම පළාතේ මහනුවර දිස්ත්‍රික්කයේ ගඟගලප්‍රේම කොටුප්‍රදේශීය සභාවේ අංක 1077 ගම්පොළවෙල ග්‍රාමිකීයවාරි කොට්ඨාසයේ

ගම්පොළවෙල ගඟේ පිහිටි "ගම්පොළවෙල ගඟේවත්ත" සහ මාර්ගයේ" පිඹුරු



- කොමුව**
- ඉ : ඉවුර
 - හේ : හේට්ටු කනුව
 - කා : කපනලද කානුව
 - කිසා : කිසිත් කානුව
 - අළු : අළුතින්ම මාර්ග
 - පැවැ : පැවැ ඉති පැවැ
 - දුක : දුරකතන කනුව
 - ආනා : ආකාරක කප්පට
 - වික : විදුලි කනුව
 - හෝ : හෝන්කුව

මාර්ගයේ දිග ප්‍රමාණය : 950
 කැඩැම් අංක 1 හිමි ප්‍රමාණය : 0.3271 Ha. (0 A, 3 R, 9.35 P)

මාර්ගී පෙන්නුවක් අතර } එස්.එම්.ඩී.ටී.බණ්ඩාර (සංවර්ධන නිලධාරී)
 මාර්ගී චලනයක් අතර } ගඟගලප්‍රේම කොටුප්‍රදේශීය සභාව

මාර්ගී ඉහත සඳහන් පරිදි වේ

සී. සේ. ඩබ්. කරුණාරත්න
 පී. සේ. ඩබ්. කරුණාරත්න
 ලීඩර්ෂිප් ඉංජිනේරු මිනිස්ථරය
 හඟුම්පිකරු හා තක්සේරුකරු
 අංක 29, 19/1, දුම්රියපොල සාර, ගම්පොළ
 ශ්‍රී. ප. අංකය: 19930947

මැණීම කලේ : 2023 මාර්තු සහ අප්‍රේල් මාස වල

පී.සේ.ඩබ්.කරුණාරත්න

මහලදිංචි බලයෙන් මිනිස්දේරු සහ

උසාවිකොමසාරිස්

අංක : 190/7, කිරිඳිවත්ත, ගලගෙඩියාව,

ගම්පොළ

දුර : 081-2352973

පිඹුරු අංකය : 3671

කොටස 3 න් 2 වැනි කොටස

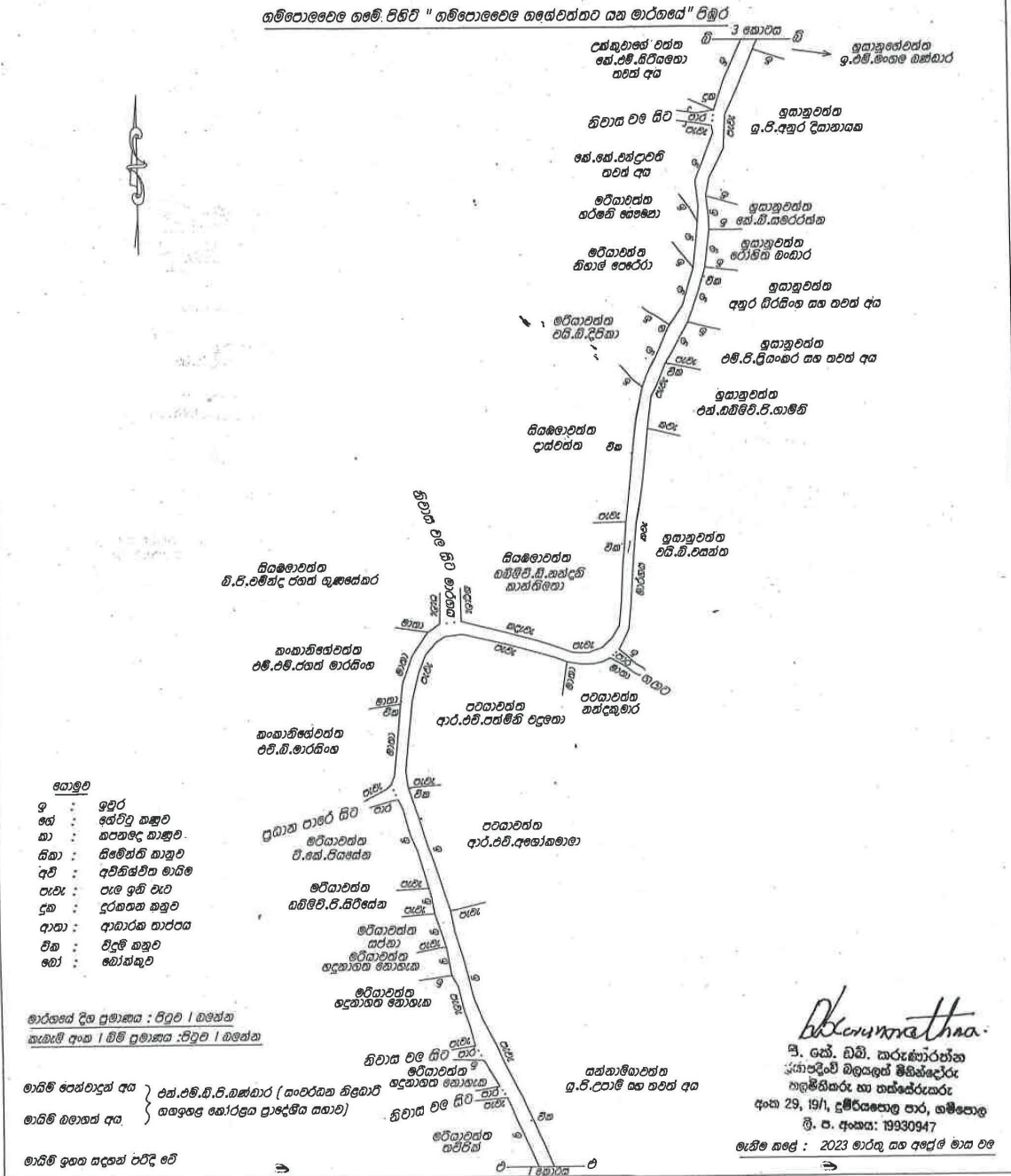
පරිමාණය :- 1 : 1000

මාර්ගයේ නම : ගම්පොළවෙල ගඟේවත්ත මාර්ගය

ගනුදුගුණ කෝරළය ප්‍රාදේශීය සභාවේ සභාපතිගේ අංකය : CPC/GIPS/01/07/01/15/2022 හා 2022.11.22

මෙහෙයුම පළාතේ මහලදිංචි දිස්ත්‍රික්කයේ ගනුදුගුණ කෝරළය ප්‍රාදේශීය සභාවේ කොට්ඨාසයේ අංක 1077 ගම්පොළවෙල ග්‍රාමනිලිකාරී කොට්ඨාසයේ

ගම්පොළවෙල ගම්.පිහිරි " ගම්පොළවෙල ගඟේවත්ත මාර්ගයේ" පිඹුරු



පී.සේ.ඩබ්.කරුණාරත්න

මිඟරදිවේ බලශක්ති මිනිත්පෝලිය සහ

උසාවිකොළොව

අංක : 190/7, කිරිඳිවත්ත, ගල්ගෙඩිගොඩ,

ගම්පොල

දුර : 081-2352973

පිඹුරු අංකය : 3671

කොටස් 3 න් 3 වැනි කොටස

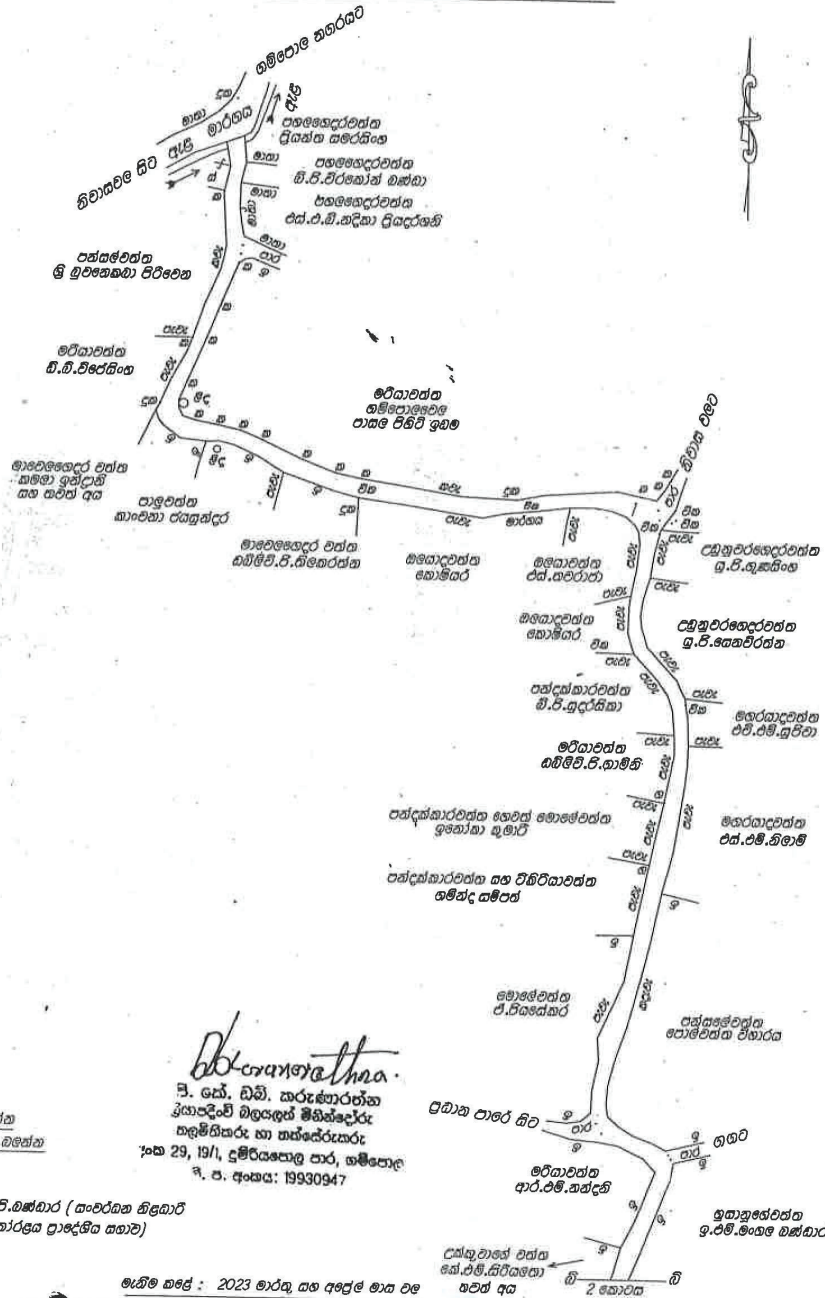
පරිමාණය :- 1 : 1000

මාර්ගයේ නම : ගම්පොලවෙල ගඟේවත්ත මාර්ගය

ගඟගුහයු කොරළු ප්‍රාදේශීය සභාවේ සභාපතිගේ අංකය : CPC/GIPS/01/07/01/15/2022 හා 2022.11.22

මධ්‍යම පළාතේ මහනුවර දිස්ත්‍රික්කයේ ගඟගුහයු කොරළු ප්‍රාදේශීයසේනම් කොට්ඨාසයේ අංක 1077 ගම්පොලවෙල ග්‍රාමිකයාගේ කොට්ඨාසයේ

ගම්පොලවෙල ගම් පිහිටි " ගම්පොලවෙල ගඟේවත්ත ගඟ මාර්ගයේ " පිඹුරු



- කොළුව**
- ඉ : ඉවුර
 - භේ : භේවුරු කඳුව
 - කා : කපනලද කාඳුව
 - සක : සිමෙන්ති කාඳුව
 - අච්ච : අච්චිවන මායිම
 - පැවැ : පැවැති පැවැ
 - දුම : දුරකතන කඳුව
 - ආවා : ආධාරක තාරක
 - විම : විදුලි කඳුව
 - හේ : හෝස්කඳුව

මාර්ගයේ දිග ප්‍රමාණය : පිටුව 1 බලන්න
කැණී අංක 1 හිමි ප්‍රමාණය : පිටුව 1 බලන්න

මායිම් පෙන්වාදුන් අය } එන්.එම්.ඩී.පී.බණ්ඩාර (සංවර්ධන නිලධාරී)
මායිම් බලාකල් අය } ගඟගුහයු කොරළු ප්‍රාදේශීය සභාව

මායිම් ඉහත සඳහන් පරිදි වේ

P. S. S. Karunaratna
පී. සේ. ඩබ්. කරුණාරත්න
මිඟරදිවේ බලශක්ති මිනිත්පෝලිය
ගඟගුහයු සහ හස්සේරුකරු
අංක 29, 19/1, දුම්රියපොල පාර, ගම්පොල
පී. පී. අංකය : 19930947

කැණීම කළේ : 2023 මාර්තු සහ අප්‍රේල් මාස වල

ගහ ඉහළ කෝරළේ ප්‍රාදේශීය සභාව

1987 අංක 15 දරන ප්‍රාදේශීය සභා පනතේ 24(1) වන වගන්තිය යටතේ විරෝධතා කැඳවීම

1987 අංක 15 දරන ප්‍රාදේශීය සභා පනතේ 24 වගන්තිය ප්‍රකාරව මධ්‍යම පළාතේ මහනුවර දිස්ත්‍රික්කයේ ගහ ඉහළ කෝරළේ ප්‍රාදේශීය සභාව විසින් මෙහි පහත සඳහන් උපලේඛනයේ දක්වා ඇති මාර්ගය ගහ ඉහළ කෝරළේ ප්‍රාදේශීය සභාව සතු මාර්ගයක් වශයෙන් ප්‍රකාශයට පත් කරනු ලබන බව මෙයින් නිවේදනය කරනු ලැබේ.

මේ පිළිබඳව ප්‍රදේශයේ පොදු ජනතාව විසින් හෝ මාර්ගයට අදාළ ඉඩම් වල හිමිකරුවන් ලෙස හිමිකම්පාන පාර්ශවයන් හෝ යම් විරෝධතාවයක් පළ කරන්නේ නම් මෙම නිවේදනය ගැසට් පත්‍රයේ පළ වූ දිනයේ සිට මාස තුනක් ඇතුළත තමන්ගේ අයිතිය ඔප්පු කිරීම සඳහා නිසි අධිකරණයක නඩුවක් පවරා 1987 අංක 15 දරන ප්‍රාදේශීය සභා පනතේ 24(2) වගන්තිය ප්‍රකාරව ක්‍රියා කරන ලෙස මෙයින් දැනුම් දෙනු ලැබේ.

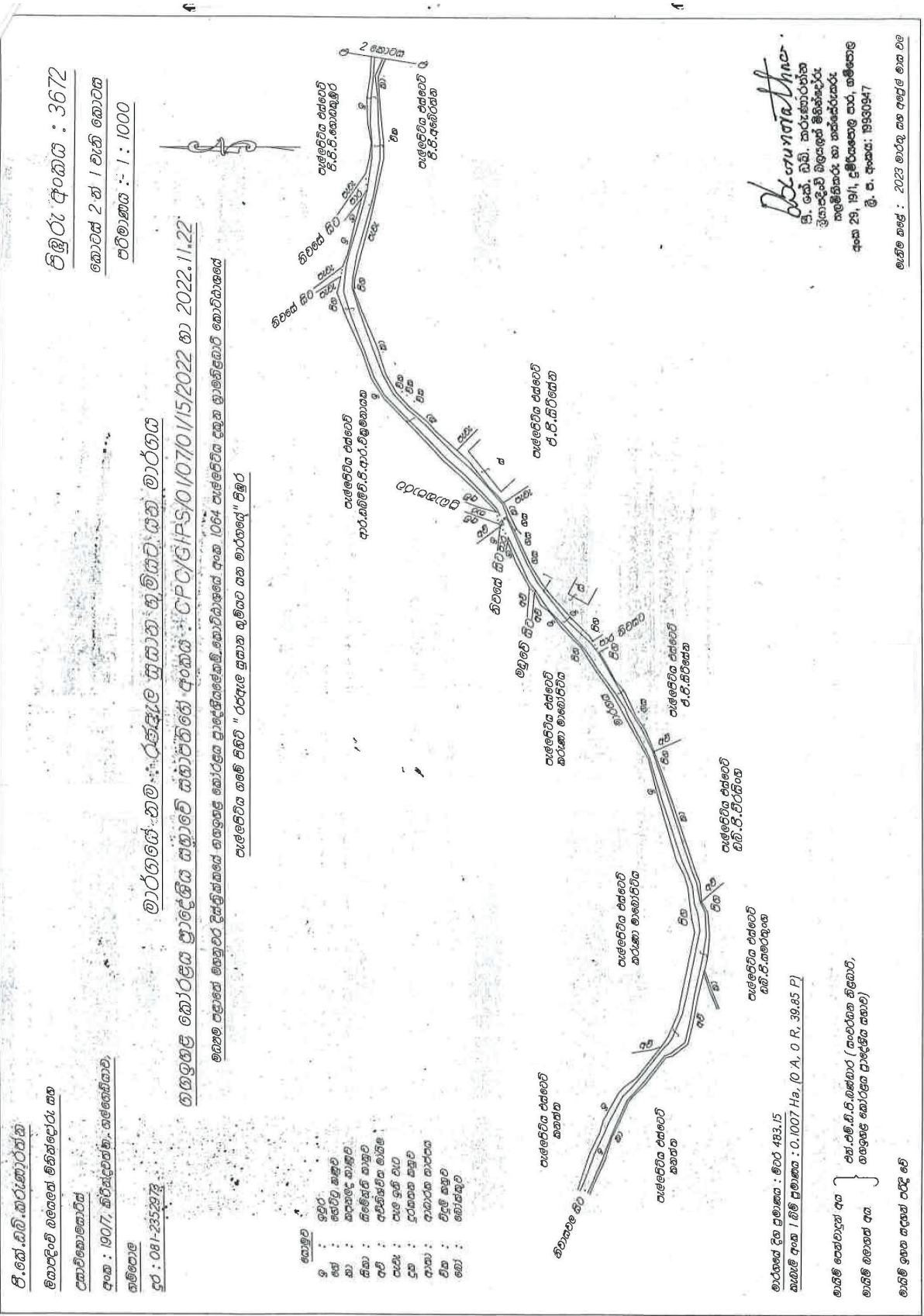
මෙම කාල සීමාව තුළ මෙම නිවේදනය පිළිබඳව යම් විරෝධතාවයක් ඉදිරිපත් නොවුවහොත් පහත උපලේඛනයේ සඳහන් මාර්ගය ගහ ඉහළ කෝරළේ ප්‍රාදේශීය සභාව සතු මාර්ගයක් වශයෙන් පිළිගෙන පාලනය කරනු ලබන බව පොදු ජනතාවගේ දැන ගැනීම සඳහා මෙයින් ප්‍රකාශයට පත් කරමි.

එන්. එස්. පී. ඉන්දික උපුල් ගුණසේකර,
සභාපති,
ගහ ඉහළ කෝරළේ ප්‍රාදේශීය සභාව..

2025 දෙසැම්බර් මස 29 දින,
ගහ ඉහළ කෝරළේ ප්‍රාදේශීය සභාව.

උපලේඛනය

අනු. අංකය	මාර්ගයේ නම	ආරම්භය	අවසානය	වම්පස පදිංචිකරුවන්	දකුණු පස පදිංචිකරුවන්	පිඹුරුපත් අංකය	දිග මීටර්
03	රජඇල සුසානභූමියට යන මාර්ගය	කුරුදුවත්ත සිට පැල්ලපිටිය හරහා උලපනේට යන මාර්ගය අසලින්	රජඇල සුසානභූමිය අසලින්	ඒ. ඒ. එස්. ගුණරත්න ඒ. ඒ. අබේරත්න ඒ. ඒ. සිරිසේන ඩබ්. ඒ. විරසිංහ ඩබ්. ඒ. සමරතුංග සුසානභූමිය	නාලක බණ්ඩාර ඒ. ඒ. එස්. ගුණරත්න ඒ. ඒ. පී. ගොඩකුඹුර ආර්. ඩබ්. ඒ. එස්. ආර්. වික්‍රමනායක කරුණා මාබෝපිටිය සුසාන භූමිය	3672	483.15



පිඹුරු අංකය : 3672
 කොටස 2 න් 1 වැනි කොටස
 පරිමාණය :- 1 : 1000

මාර්ගයේ නම - රජකුල සුඛානු භූමිකම ගත මාර්ගය
 ගඟගුහල කොරළග ප්‍රාදේශීය සභාවේ ස්ථාපිතයේ අංකය - CPO/GHPS/01/0770/15/2022 හා 2022.11.22
 මහාම පළාත් මහලුරු දිස්ත්‍රික්කයේ ආයතන ප්‍රාදේශීය සභාවේ අංක 1064 වැහැරුම් පඳවල් කොටසකට
 වැහැරුම් පඳවල් ගමනේ පිහිටි " රජකුල සුඛානු භූමිකම ගත මාර්ගය" පිඹුරු

- කොටුව
- අ) : ගිරු
 - ආ) : සෙවිල කළුව
 - ඇ) : කපාලේ භාණ්ඩ
 - ඈ) : බිම්බුරි කළුව
 - ඉ) : අවිනිතිය මැටි
 - ඊ) : පැරණි වැට
 - උ) : දරුණු කළුව
 - ආ) : අතරමග පාරට
 - භ) : වැලි කළුව
 - ඟ) : හොස්කුල

මාර්ගයේ දිග පමණය : මීටර 483.15
 කැමැළි අංක 1 බිම් ප්‍රමාණය : 0.1007 Ha, (0 A, 0 R, 39.85 P)
 මායිම් තෙවැන්න අං } පද.මම්.පි.කේ.සභාව (සංවර්ධන නිලධාරී,
 මායිම් මගහත් අං } ගඟගුහල කොරළග ප්‍රාදේශීය සභාව)
 මායිම් මගහත් පදනම්

D. Gunaratne
 ඩී. ගුණරත්න, කාරුණාරත්න
 මුහුණතේ මහලුරු දිස්ත්‍රික්කයේ
 අංක 29, 19/1, දුම්රියපොල පාර, ගම්පොල
 ශ්‍රී. පි. අංකය: 9930947
 මායිම් කළේ : 2023 මාර්තු 09 අප්‍රේල් මාස 09

පී.කේ.ඩී.බී.කරුණාරත්න

විශාලදිවේ මහලයේ මිහින්දෝරු සහ

උපාධිකොමසාරිස්

අංක : 190/1, කිරිඳිවත්ත, ගම්බේතාව, සහ

ගම්පොළ

දුර : 081-2552973

පිඹුරු අංකය : 3672

කොටස් 2 න් 2 වැනි කොටස

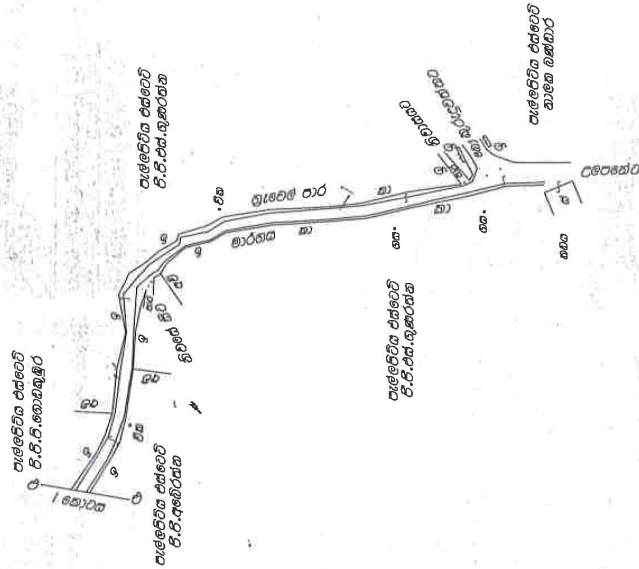
පරිමාණය :- 1 : 1000

මාර්ගයේ නම : රජපුල සුසාන කුමිඟට් ගත මාර්ගය

ගනුදුම්පළ කොටුපල ප්‍රාදේශීය සභාවේ සභාපතිගේ අංකය : CPC/GIPS/01/07/01/15/2022 හා 2022.11.22

මධ්‍යම පළාතේ මහනුවර දිස්ත්‍රික්කයේ නගරයක් කොටුපල ප්‍රාදේශීය සභාවේ කොටුපලයේ අංක 1064 පැලෑටියේ දකුණු ඉංග්‍රීසිවාරී කොටුපලයේ

පැලෑටියේ ගමේ පිහිටි "රජපුල සුසාන කුමිඟට් ගත මාර්ගය" පිඹුරු



- 9 : ඉවුර
- හේ : හේවිට කනුව
- කා : කපනලේ කානුව
- කිසා : කිමිනිති කනුව
- අව : අවතිනිනින කානුව
- පැව : පැව ඉති වැව
- උග : උගනන කනුව
- අතා : අතාරන තාරවත
- වික : විදුම් කනුව
- මෝ : මෝකනුව

මාර්ගයේ දිග ප්‍රමාණය : 512.00 | මනසන
මාර්ගයේ අංක : 1 පිටුපත | මනසන

මෙහිම පෙන්වාදුන් අතර
මාර්ගයේ අංක : 1 පිටුපත (සාධාරණ ප්‍රාදේශීය සභාව)
මාර්ගයේ අංක : 1 පිටුපත (සාධාරණ ප්‍රාදේශීය සභාව)

W. Jayarathna
 පී. කේ. ඩී. බී. කරුණාරත්න
 විශාලදිවේ මහලයේ මිහින්දෝරු සහ
 උපාධිකොමසාරිස්
 අංක 29, 19/1, කිරිඳිවත්ත, ගම්බේතාව,
 ගම්පොළ
 ශ්‍රී. ලංකාව : 19990947
 මාර්ගයේ : 2023 මාර්තු සහ අප්‍රේල් මාස වල

ගහ ඉහළ කෝරළේ ප්‍රාදේශීය සභාව

1987 අංක 15 දරන ප්‍රාදේශීය සභා පනතේ 24(1) වගන්තිය යටතේ විරෝධතා කැඳවීම

1987 අංක 15 දරන ප්‍රාදේශීය සභා පනතේ 24 වගන්තිය ප්‍රකාරව මධ්‍යම පළාතේ මහනුවර දිස්ත්‍රික්කයේ ගහ ඉහළ කෝරළේ ප්‍රාදේශීය සභාව විසින් මෙහි පහත සඳහන් උපලේඛනයේ දක්වා ඇති මාර්ගය ගහ ඉහළ කෝරළේ ප්‍රාදේශීය සභාව සතු මාර්ගයක් වශයෙන් ප්‍රකාශයට පත් කරනු ලබන බව මෙයින් නිවේදනය කරනු ලැබේ.

මේ පිළිබඳව ප්‍රදේශයේ පොදු ජනතාව විසින් හෝ මාර්ගයට අදාළ ඉඩම් වල හිමිකරුවන් ලෙස හිමිකම්පාන පාර්ශවයන් හෝ යම් විරෝධතාවයක් පළ කරන්නේ නම් මෙම නිවේදනය ගැසට් පත්‍රයේ පළ වූ දිනයේ සිට මාස තුනක් ඇතුළත තමන්ගේ අයිතිය ඔප්පු කිරීම සඳහා නිසි අධිකරණයක නඩුවක් පවරා 1987 අංක 15 දරන ප්‍රාදේශීය සභා පනතේ 24(2) වගන්තිය ප්‍රකාරව ක්‍රියා කරන ලෙස මෙයින් දැනුම් දෙනු ලැබේ.

මෙම කාල සීමාව තුළ මෙම නිවේදනය පිළිබඳව යම් විරෝධතාවයක් ඉදිරිපත් නොවුවහොත් පහත උපලේඛනයේ සඳහන් මාර්ගය ගහ ඉහළ කෝරළේ ප්‍රාදේශීය සභාව සතු මාර්ගයක් වශයෙන් පිළිගෙන පාලනය කරනු ලබන බව පොදු ජනතාවගේ දැන ගැනීම සඳහා මෙයින් ප්‍රකාශයට පත් කරමි.

එන්. එස්. ජී. ඉන්දික උපුල් ගුණසේකර,
සභාපති,
ගහ ඉහළ කෝරළේ ප්‍රාදේශීය සභාව.

2025 දෙසැම්බර් මස 29 දින,
ගහ ඉහළ කෝරළේ ප්‍රාදේශීය සභාව.

උපලේඛනය

අනු. අංකය	මාර්ගයේ නම	ආරම්භය	අවසානය	වම්පස පදිංචිකරුවන්	දකුණු පස පදිංචිකරුවන්	පිඹුරුපන් අංකය	දිග මීටර්
04	පරගල ගමමැද ක්‍රීඩාපිටිය අසල සිට ගම මැද මාර්ගය කුලරත්න මහතාගේ නිවස අසල දක්වා පාර	පරගල ක්‍රීඩාපිටිය අසලින්	කුලරත්න මහතාගේ නිවස අසල	එස්. වේළු එස්. වන්දුසිරි ජේ. ජී. නිමල් සේනාරත්න එම්. පී. ජී. පීටර් පී. විජේ ලෙච්චම් ආර්. ජී. ඥානසේකර එස්. ඩී. කාමදේනු වික්‍රමරත්න ඒ. පී. කොල්වින් සිල්වා ආර්. ජී. කුමාරසිංහ එම්. ජී. කරුණාරත්න ඩබ්. ජී. ජයසේන ආර්. ජී. නිමල් සේනාරත්න කේ. පී. අබේරත්න	එස්. වේළු කේ. ජී. සඳසීලි ආර්. ජී. සුමනතිස්ස එම්. පී. ජී. එල්. වාන්දනී කේ. ජී. තිලකරත්න ආර්. ජී. ඥානසේකර ඩැනියෙල් කාමරදේව එස්. සැමුවෙල් එස්. සෙනස්තියන් ආර්. ජී. සෞම්‍යලතා ටී. ඒ. ශාන්ති කේ. ඒ. නවරත්න ආර්. ජී. සේනාරත්න කේ. බී. කපුරුහාමි ආර්. ජී. උපතිස්ස එච්. පී. දයානන්ද එච්. වන්දුසිරි ඒ. ජී. බන්දුල කුමාර ඩබ්. එම්. රත්නපාල කේ. ජී. කරුණාදාස ආර්. පී. අනුලාවතී ආර්. ජී. කීර්ති නන්දා ආර්. ජී. තිලකරත්න ආර්. ජී. විමලාවතී ආර්. ජී. විජේසිංහ එම්. ජී. කරුණාරත්න	3673	583.85

පී.බේ.ඩී.බී.කරුණාරත්න

මහලේ මහලේ මිනිස්පෝරු සහ

උසාවිකොමසාරිස්

අංක : 190/7, කිරිඳිවත්ත, ගල්ගෙඩියාව,

ගම්පොළ

දුර : 081-2352973

පිඹුරු අංකය : 3673

කොටස් 2 ක් 1 වැනි කොටස

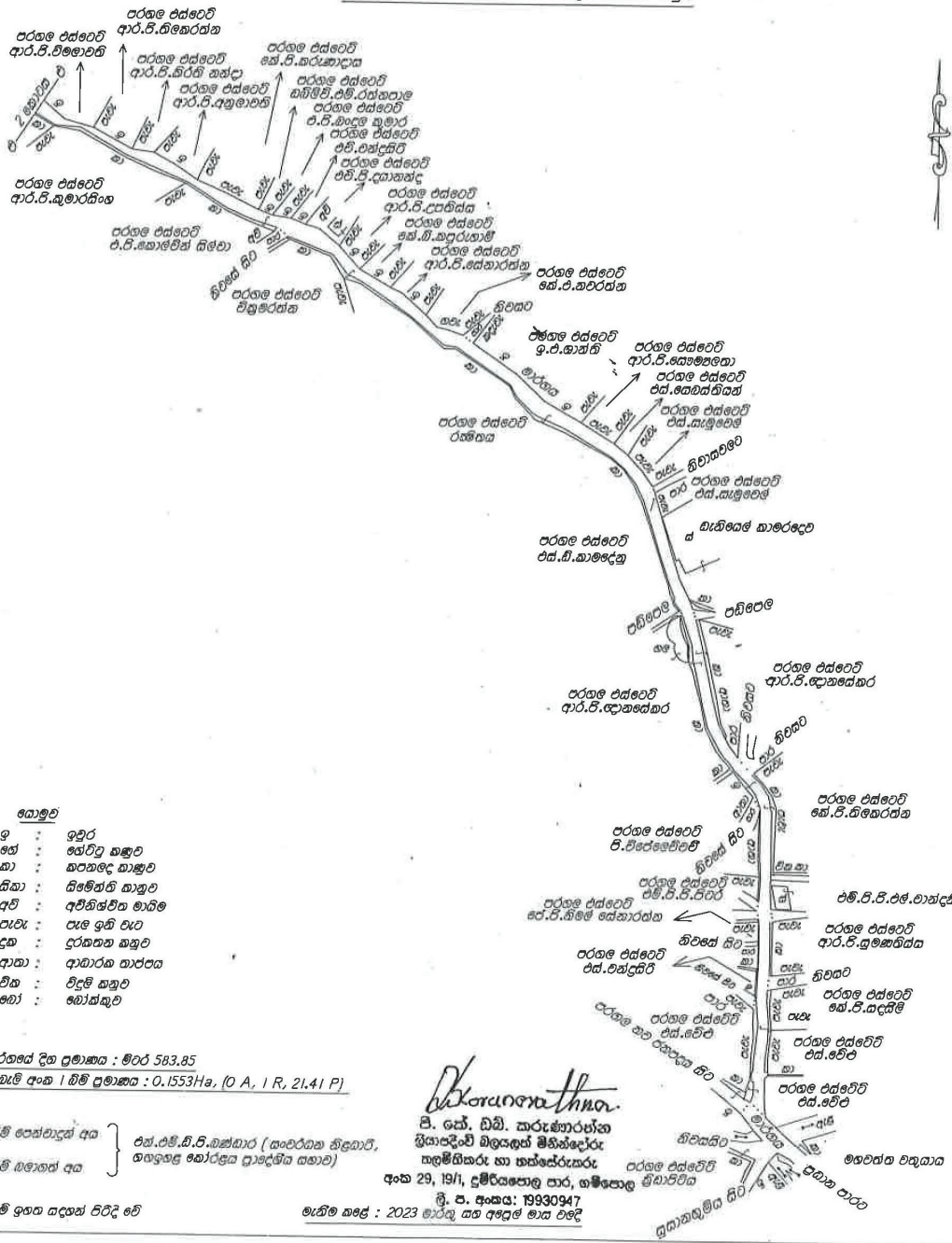
පරිමාණය :- 1 : 1000

මාර්ගයේ නම : පරගල ගම මැද මාර්ගය

ගනුදායක කෝරළය ප්‍රාදේශීය සභාවේ සභාපතිගේ අංකය : CPC/GIPS/01/07/01/15/2022 හා 2022.11.22

මධ්‍යම පළාතේ මහනුවර දිස්ත්‍රික්කයේ ගනුදායක කෝරළය ප්‍රාදේශීය සභාවේ කොට්ඨාශයේ අංක 1053 රාජ්‍ය මාර්ගයේ කොට්ඨාශයේ

පරගල ගමේ පිහිටි "පරගල ගම මැද මාර්ගය" පිඹුර



- කොමුව
- ඉ : ඉවුර
 - ඒ : සේවිඳු කණුව
 - ක : කපකඳු කාණුව
 - ස : සිඳිවත්ති කාණුව
 - අ : අවිනිශ්චිත මායිම
 - උ : උස ගුනි වැට
 - උ : උරුමකම කණුව
 - ආ : ආචාරක මාර්ගය
 - ඵ : ඵලි කණුව
 - භ : භෝක්කුව

මාර්ගයේ දිග ප්‍රමාණය : මීටර 583.85
 කැඩැලි අංක 1 හිමි ප්‍රමාණය : O.1553Ha, (O A, I R, 21.41 P)

මායිම් පෙන්වාදුන් අය } එන්.එම්.ඩී.පී.කුමාර (සංවර්ධන නිලධාරී,
 ගනුදායක කෝරළය ප්‍රාදේශීය සභාව)
 මායිම් බලාගත් අය }
 මායිම් ගුණක දැක්වූ පිටිටි වේ

P. B. D. B. Karunaratne
 පී. බේ. ඩී. බී. කරුණාරත්න
 ශ්‍රී ලංකාවේ විභාගගත මිනිස්පෝරු
 තලමිතිකරු හා තක්සේරුකරු
 අංක 29, 191, දුම්රියපොළ පාර, ගම්පොළ
 ශ්‍රී. ප. අංකය : 19930947
 ලේඛන කලම : 2023 මාර්තු සහ අප්‍රේල් මාස වලදී

මහලේ මහලේ මිනිස්පෝරු සහ උසාවිකොමසාරිස්
 අංක 190/7, කිරිඳිවත්ත, ගල්ගෙඩියාව, ගම්පොළ
 දුර : 081-2352973

ඒ.කේ.ඩබ්.කරුණාරත්න

ලියාපදිංචි බලයෙන් මිනිස්ඥයා සහ

ප්‍රකාශකොභාෂී

අංක : 1907/ නිරීක්ෂණ, ගණකාදාය, ගණකාදාය,

ගම්පොළ

දුර : 081-2352973

පිඹුරු අංකය : 3673

කොටස් 2 ක් 2 වැනි කොටස

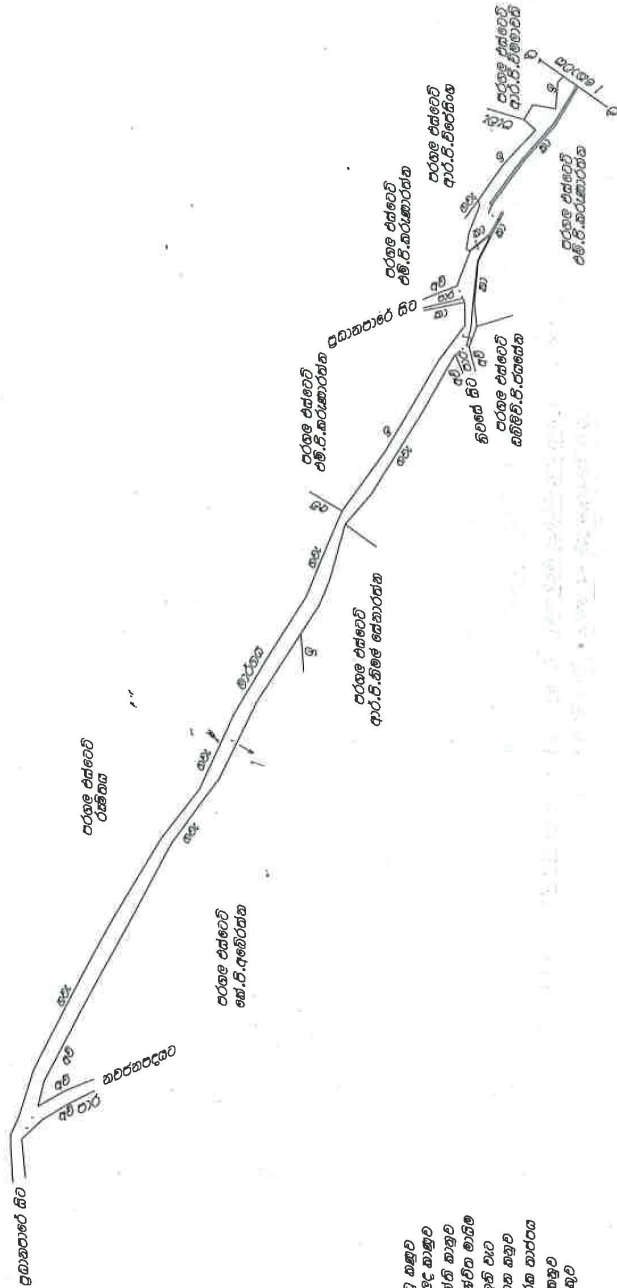
පරිමාණය :- 1 : 1000

මාර්ගයේ නම : පරතල ගම මැද මාර්ගය

ගමගුණපි කොටුප්‍රභේදන ප්‍රාදේශීය සභාවේ සභාපතිගේ අංකය : CPC/GIPS/01070/15/2022 හා 2022.11.22

මහල පළාතේ මහනුවර දිස්ත්‍රික්කයේ මහලපොළ කොටුප්‍රභේදන කොටුප්‍රභේදන අංක 1053 ටාක්සාල ආරක්ෂිතව කොටුප්‍රභේදනය

පරතල ගම මිහි " පරතල ගම මැද මාර්ගය " පිඹුරු



- බොහෝ
- ම : ගවුර
 - ක : ගවුරු කඹුරු
 - කා : කපුටු කඹුරු
 - කා : කපුටු කඹුරු
 - අව : අවුල් කඹුරු
 - පැ : පැහැ කඹුරු
 - ද : දැව කඹුරු
 - අ : අකුරු කඹුරු
 - ව : වැව කඹුරු
 - බ : බොකුරු

මාර්ගයේ දිග පමණය : 590 / බලන්න
කැණී අංක / මිනි ප්‍රමාණය : 590 / බලන්න

මාර්ගයේ පිටුපස අග
මාර්ගයේ පිටුපස අග

මාර්ගයේ පිටුපස අග

Devenarathna
ඒ. කේ. ඩබ්. කරුණාරත්න
ලියාපදිංචි බලයෙන් මිනිස්ඥයා සහ
ප්‍රකාශකොභාෂී
අංක 29, 1971, 5 මීටර පොළොව පාර, ගම්පොළ
මාර්ගයේ : 2 මීටර පොළොව පාර, ගම්පොළ

ගහ ඉහළ කෝරළේ ප්‍රාදේශීය සභාව

1987 අංක 15 දරන ප්‍රාදේශීය සභා පනතේ 24(1) වන වගන්තිය විරෝධතා කැඳවීම

1987 අංක 15 දරන ප්‍රාදේශීය සභා පනතේ 24 වගන්තිය ප්‍රකාරව මධ්‍යම පළාතේ මහනුවර දිස්ත්‍රික්කයේ ගහ ඉහළ කෝරළේ ප්‍රාදේශීය සභාව විසින් මෙහි පහත සඳහන් උපලේඛනයේ දක්වා ඇති මාර්ගය ගහ ඉහළ කෝරළේ ප්‍රාදේශීය සභාව සතු මාර්ගයක් වශයෙන් ප්‍රකාශයට පත් කරනු ලබන බව මෙයින් නිවේදනය කරනු ලැබේ.

මේ පිළිබඳව ප්‍රදේශයේ පොදු ජනතාව විසින් හෝ මාර්ගයට අදාළ ඉඩම් වල හිමිකරුවන් ලෙස හිමිකම්පාන පාර්ශවයන් හෝ යම් විරෝධතාවයක් පළ කරන්නේ නම් මෙම නිවේදනය ගැසට් පත්‍රයේ පළ වූ දිනයේ සිට මාස තුනක් ඇතුළත තමන්ගේ අයිතිය ඔප්පු කිරීම සඳහා නිසි අධිකරණයක නඩුවක් පවරා 1987 අංක 15 දරන ප්‍රාදේශීය සභා පනතේ 24(2) වැනි වගන්තිය ප්‍රකාරව ක්‍රියා කරන ලෙස මෙයින් දැනුම් දෙනු ලැබේ.

මෙම කාල සීමාව තුළ මෙම නිවේදනය පිළිබඳව යම් විරෝධතාවයක් ඉදිරිපත් නොවුවහොත් පහත උපලේඛනයේ සඳහන් මාර්ගය ගහ ඉහළ කෝරළේ ප්‍රාදේශීය සභාව සතු මාර්ගයක් වශයෙන් පිළිගෙන පාලනය කරනු ලබන බව පොදු ජනතාවගේ දැන ගැනීම සඳහා මෙයින් ප්‍රකාශයට පත් කරමි.

එන්. එස්. ජී. ඉන්දික උපුල් ගුණසේකර,
සභාපති,
ගහ ඉහළ කෝරළේ ප්‍රාදේශීය සභාව..

2025 දෙසැම්බර් මස 29 දින,
ගහ ඉහළ කෝරළේ ප්‍රාදේශීය සභාව.

උපලේඛනය

අනු. අංකය	මාර්ගයේ නම	ආරම්භය	අවසානය	වම්පස පදිංචිකරුවන්	දකුණු පස පදිංචිකරුවන්	පිඹුරුපත් අංකය	දිග මීටර්
05	බොස්වොඩ් පන්සල අසල සිට රහලගල දක්වා මාර්ගය	බොස්වොඩ් මාර්ගය අවසන් වන පාලම අසලින්	කෑගල්ල දිස්ත්‍රික්කය මායිම් වන එම්. ඩී. සී. රූපසිංහ මහතාගේ නිවස අසලින්	ඩබ්. ජී. එස්. සමරකෝන් කේ. ඩබ්. ජී. කුමාර එම්. ඩී. ස්ටීවන් එල්. ජී. සිරිසේන කේ. ජී. මල්ලිකා එච්. ජී. අබේරත්න ජේ. එම්. ජයරත්න ජේ. එම්. ජයවික්‍රම එම්. ජී. විමලසේන එම්. කරුණාවතී කේ. ජී. කමලාවතී එම්. එස්. ප්‍රේමරත්න කේ. ඒ. ජයරත්න එන්. එස්. ජයංගනී ඩී. පී. වික්‍රමසිංහ කේ. ජී. අනුලාවතී කේ. ජී. බෙබ්නෝනා කේ. ජී. කෝතලාවල ඩබ්. එම්. වාලට් නෝනා ටී. ජී. නිලකරන්න කේ. ජී. නිලානී ඩබ්. ජී. දේවිකා එන්. ජී. වික්‍රමනායක එම්. ඩී. සී. රූපසිංහ	ඩබ්. ජී. එස්. විත්‍රාංගනී ඩබ්. ජී. එස්. සමරකෝන් කේ. ඩබ්. ජී. කුමාර එම්. ඩී. ස්ටීවන් එල්. ජී. සිරිසේන කේ. ජී. මල්ලිකා එච්. ජී. අබේරත්න එම්. ජී. ජයරත්න ජේ. එම්. ජයවික්‍රම ජේ. ඒ. ජයවික්‍රම එම්. ජී. විමලසේන එම්. කරුණාවතී ජේ. එස්. රත්නායක එම්. එස්. ප්‍රේමරත්න කේ. ඒ. ජයරත්න එන්. එස්. ජයංගනී ආර්. ජී. එස්. කුමාරි කේ. ජී. අනුලාවතී ඩබ්. එම්. වාලට් නෝනා ටී. ජී. නිලකරන්න කේ. ජී. නිලානී ඩබ්. ජී. දේවිකා එන්. ජී. වික්‍රමනායක එම්. ඩී. සී. රූපසිංහ	3674	2660

පී. කේ. ඩබ්ලිව්. කාරුණාරත්න

ලබාදෙන ලේඛන සහ අනුමැතිය

අංක : 190/7, කිරිඳිවත්ත, ගම්බේගොඩ

දුර : 091-2352973

පිඤ්ච අංකය : 3674

කොටස 6 න් 2 වැනි කොටස

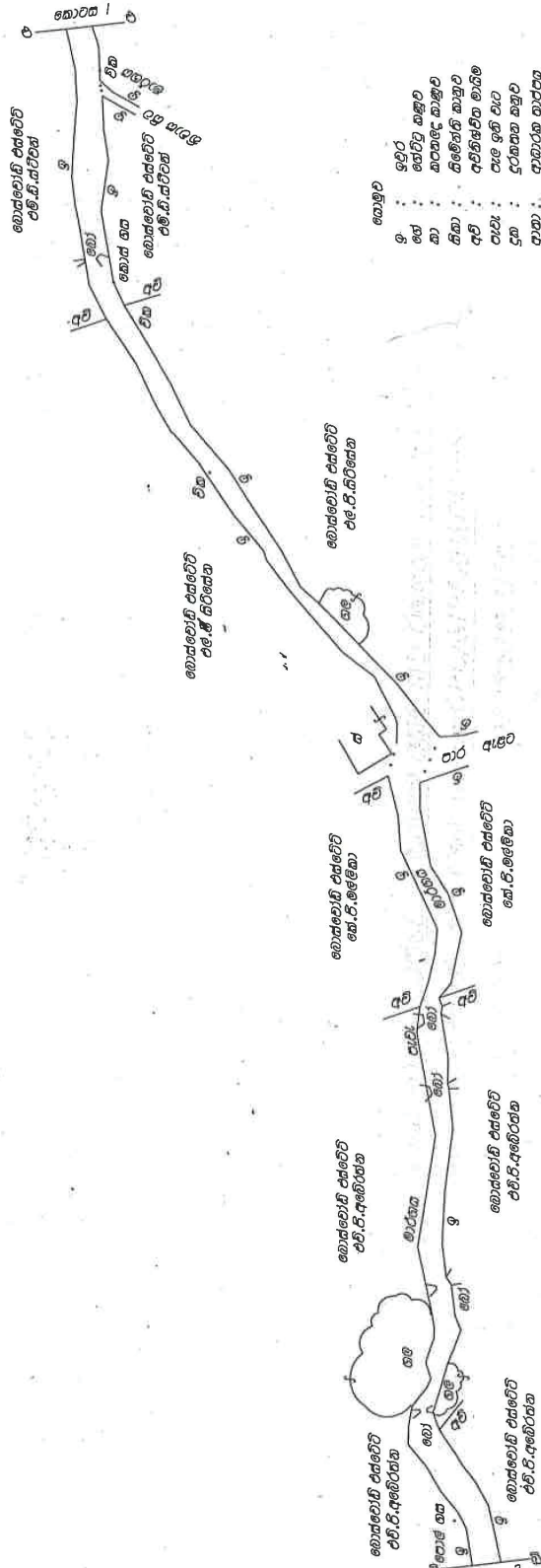

පරිමාණය :- 1 : 1000

මාර්ගයේ නම : බොක්කොට්ටි පන්තල අසල සිට රත්මලාන දක්වා මාර්ගය

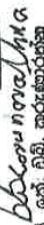
මහලුගල කොට්ඨාස ප්‍රාදේශීය සභාවේ අංකය : CPC/GIPS/01070/15/2022 හා 2022.11.22

මහලුගල ප්‍රදේශයේ ප්‍රාදේශීය සභාවේ අංක 1058 වැනි කොටසේ මාර්ගයේ

රත්මලාන මගේ පිහිටි " බොක්කොට්ටි පන්තල අසල සිට රත්මලාන දක්වා මාර්ගය" පිඤ්ච



- 1 : මාර්ගයේ පිහිටීම
- 2 : මාර්ගයේ පිහිටීම
- 3 : මාර්ගයේ පිහිටීම
- 4 : මාර්ගයේ පිහිටීම
- 5 : මාර්ගයේ පිහිටීම
- 6 : මාර්ගයේ පිහිටීම
- 7 : මාර්ගයේ පිහිටීම
- 8 : මාර්ගයේ පිහිටීම
- 9 : මාර්ගයේ පිහිටීම
- 10 : මාර්ගයේ පිහිටීම


 පී. කේ. ඩබ්ලිව්. කාරුණාරත්න
 ප්‍රාදේශීය සභාවේ ප්‍රධාන නිලධාරී
 අංක 29, 19/1, පිහිටි මාර්ගයේ සභාව, ගම්බේගොඩ
 දි. ප. අංකය : 19590947
 මාර්ගයේ : 2023 මාර්තු මස අදාළ මාර්ග

මාර්ගයේ පිහිටීම : රිටුව 1, මහලුගල
 මාර්ගයේ පිහිටීම : රිටුව 1, මහලුගල
 මාර්ගයේ පිහිටීම : රිටුව 1, මහලුගල
 මාර්ගයේ පිහිටීම : රිටුව 1, මහලුගල
 මාර්ගයේ පිහිටීම : රිටුව 1, මහලුගල

පී. කේ. එච්. කැරුණාරත්න

විකල්පයේ නිවැරදි කිරීම

ප්‍රකාශනවලට

අංක : 190/1, කිරිඳිවත්ත, ගල්වෙහෙර, කොළඹ 05

මගේ

දුර : 081-2352373

විකල්පයේ අංකය : 3674

කොටස 6 හි 3 වැනි කොටස

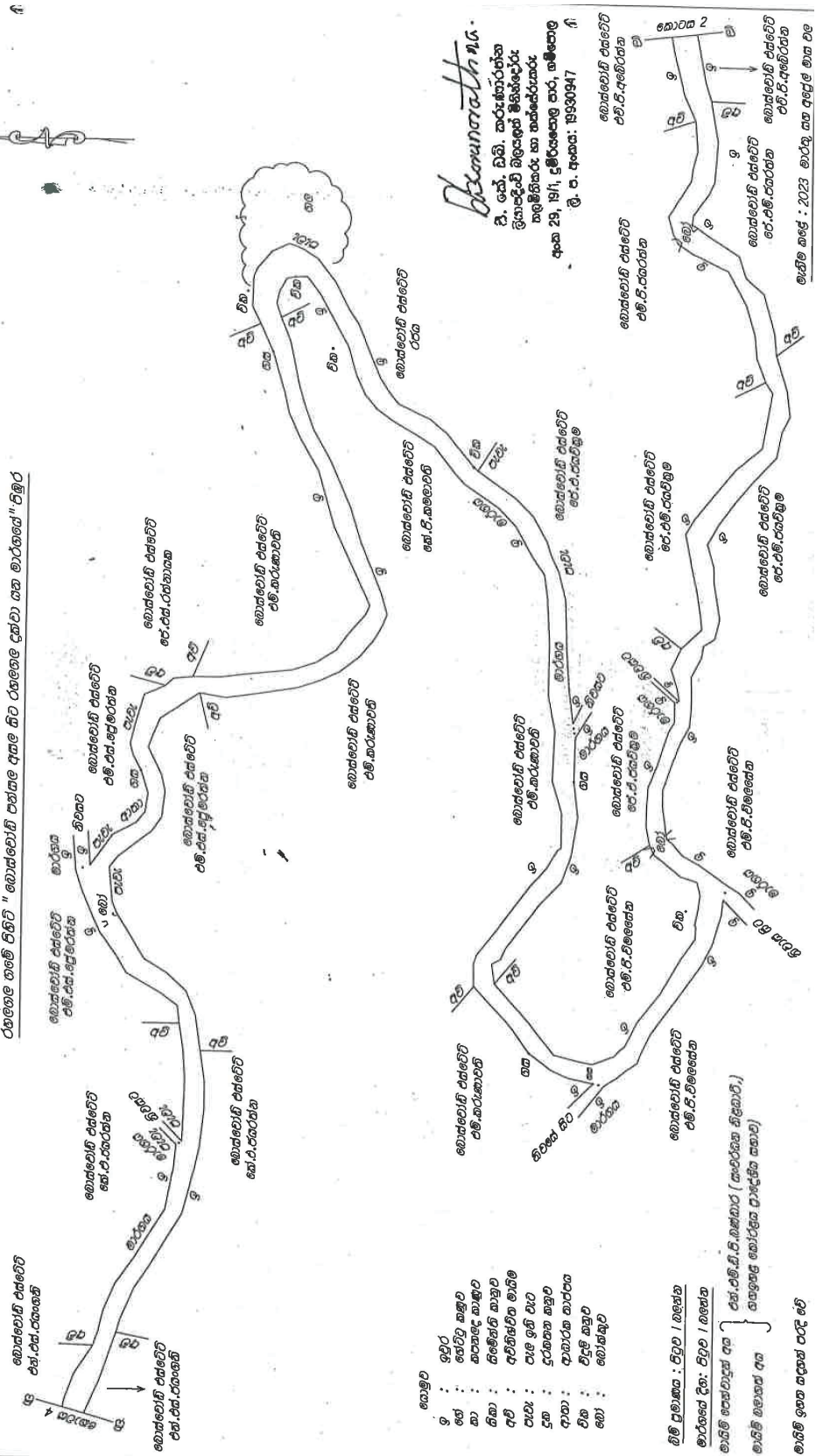
පරිමාණය :- 1 : 1000

මාර්ගයේ නම : බොස්වොඩ් පන්තල පසල කිරි රහලල දක්වා මාර්ගය

ගනුදුරු කොටස ප්‍රාදේශීය සභාවේ සභාපතිගේ අංකය : CPC/GIPS/01/070/11/15/2022 හා 2022.11.22

මධ්‍යම පළාත් මහනුවර දිස්ත්‍රික්කයේ ගඟදෙසින් බොස්වොඩ් පන්තල පසල කිරි රහලල දක්වා මාර්ගයේ "විකල්පයේ"

රහලල හමේ විවිධ "බොස්වොඩ් පන්තල පසල කිරි රහලල දක්වා මාර්ගයේ" විකල්පයේ



- කොටස
- ඉ : ඉවුර
 - භ : වෙරළ කඩුව
 - ක : කැපේ කැබලි
 - ක : නිවෙස් කැබලි
 - අ : උළු මේ පැට
 - උ : දැමුණ කැබලි
 - ආ : ආහාර කැබලි
 - ච : වැසි කැබලි
 - භ : බොක්කුව

විවිධ ප්‍රමාණය : විවිධ / බහුතර
 මාර්ගයේ දිග : විවිධ / බහුතර
 මාර්ගයේ පළල : විවිධ / බහුතර
 මාර්ගයේ වළලු : විවිධ / බහුතර
 මාර්ගයේ වළලු : විවිධ / බහුතර

Boswath
 පී. කේ. එච්. කැරුණාරත්න
 විකල්පයේ නිවැරදි කිරීම
 ප්‍රකාශනවලට
 අංක : 190/1, කිරිඳිවත්ත, ගල්වෙහෙර, කොළඹ 05
 මගේ
 දුර : 081-2352373

ජී. කේ. ඩී. ඩී. කාරුණාරත්න

මහලදොව් බලශක්ති මණ්ඩලයේ මිනිස්සලදොව්, තහ

පනාවිකොමාරාට්ට

දාත : 190/7, කිරිඳිවෙත්ත, ගල්කොඩිතාව,

ගම්පොල

දුර : 081-2352923

පිඹුරු අංකය : 3674

කොටස් 6 න් 5 වැනි කොටස

පරිමාණය :- 1 : 1000

මාර්ගයේ නම : බොක්කොඩි පන්තල පුස්තල සිට රහගල පුස්තල මාර්ගය

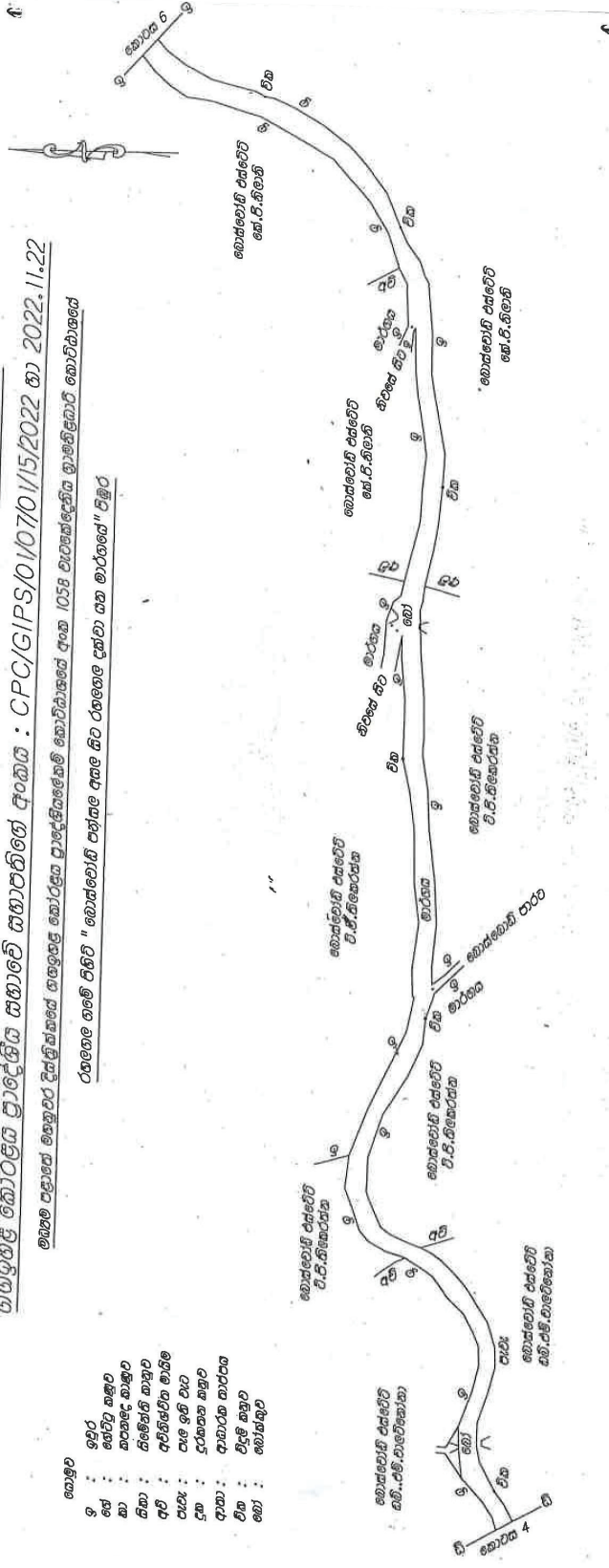
ගතයුතුයු කොටසක ප්‍රාදේශීය සභාවේ සභාපතිගේ අංකය : CPC/GIPS/01070/15/2022 හා 2022.11.22

මහල පළාතේ මහනුවර දිස්ත්‍රික්කයේ ගලගුණ කොටසක ප්‍රාදේශීය මට්ටමේ කොට්ඨාසයේ අංක 1058 වැනි කොටසේ පිහිටි මාර්ගයේ

රහගල පුස්තල සිට බොක්කොඩි පන්තල දක්වා ගත මාර්ගයේ "පිඹුරු"

කොටස

- ඉර : ඉහිරු
- පේ : ගෙඳිවු කඳුව
- කා : කපුලේ කාඳුව
- කො : ගිණිපිහි කාඳුව
- අව් : අවිහිසවිහ මාර්ග
- පැව : පැව ගඟ වැට
- දැව : දැවකොන කඳුව
- දැව : දැවකොන කඳුව
- වික : වැදුණු කඳුව
- බෝ : බොක්කොඩි



විඹි ප්‍රමාණය : පිටු 1 බලන්න
 මාර්ගයේ දිග : පිටු 1 බලන්න
 මාර්ගයේ පහළින් ඇති සභාව (සංස්ථාපිත නිකාය) }
 මාර්ගයේ ඇති සභාව (සංස්ථාපිත නිකාය) }
 මාර්ගයේ ඇති සභාව (සංස්ථාපිත නිකාය) }

Wanayathna
 ඩී. කේ. ඩී. ඩී. කාරුණාරත්න
 මහලදොව් බලශක්ති මණ්ඩලයේ
 අංක 23, 191, පුරුමාපොල, ගම්පොල
 මිනිස්සලදොව් මාර්ගයේ

ජී.සේ.බී.බී.කරුණාරත්න

මිඳාපදිංචි බලධරේ මිනිස්ථෝරු සහ

උසාවිකොමසාරිස්

අංක : 190/7, කිරිපදවත්ත, ගලගෙඩිගාම,

ගම්පොළ

දුර : 081-2352973

පිඬුරු අංකය : 3674

කොටස් 6 න් 6 වැනි කොටස

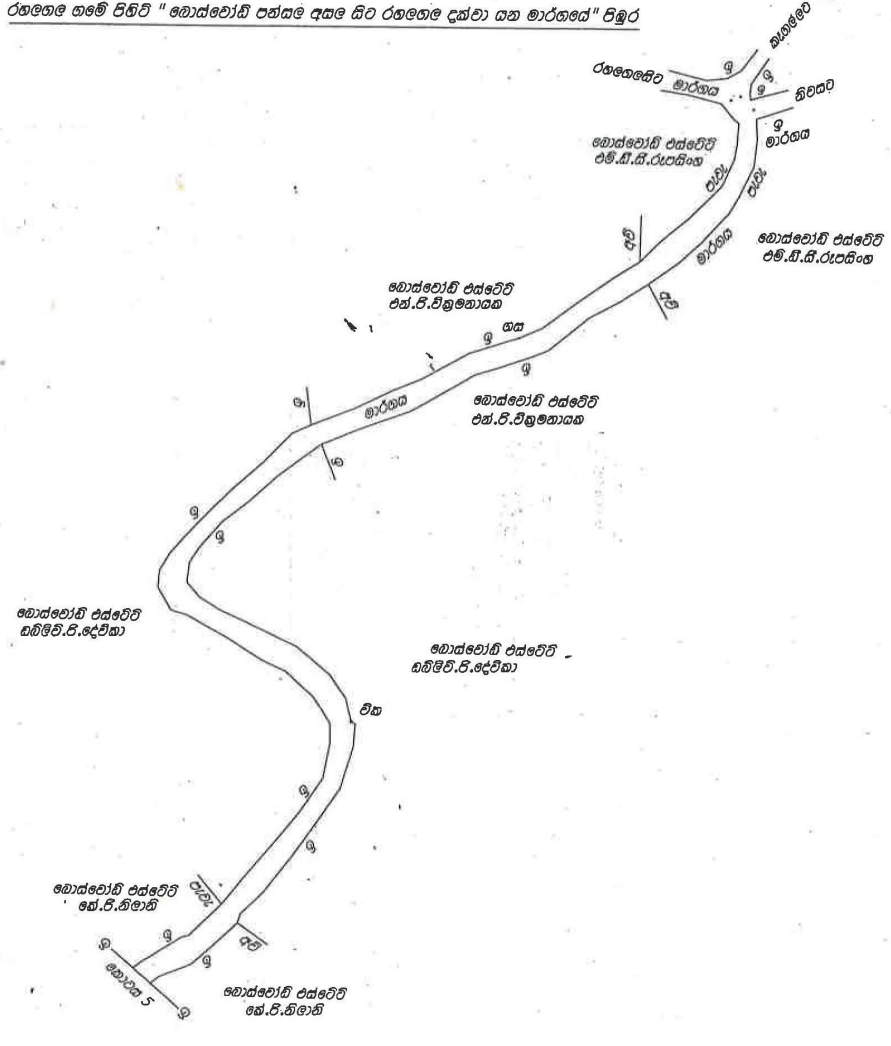
පරිමාණය :- 1 : 1000

මාර්ගයේ නම : බොස්ලොඩ් පත්සල අසල සිට රහගල දක්වා මාර්ගය

ගනුදෙනුළු කෝරළය ප්‍රාදේශීය සභාවේ සභාපතිගේ අංකය : CPC/GIPS/01/07/01/15/2022 හා 2022.11.22

මහලම පළාතේ මහකුමාර දිසනායකගේ ගහගල කෝරළය ප්‍රාදේශීය මහලම කොට්ඨාසයේ අංක 1058 වැටහේදෙකිනි ක්‍රමවේදයට අනුකූලව කොට්ඨාසයේ

රහගල ගමේ පිහිටි " බොස්ලොඩ් පත්සල අසල සිට රහගල දක්වා යන මාර්ගයේ" පිඬුරු



- කොටු**
- ඉ : ඉහිරු
 - ඒ : භෞමි භක්ෂ
 - ක : කපනලද කාණුව
 - කි : කිමිනිති කාණුව
 - අ : අවිනිසිව මායිම
 - ප : පල ඉති පැව
 - ද : දුරකතන කණුව
 - ආ : ආහාරක කාරණය
 - ව : වීදුලි කණුව
 - භ : භෝගකණුව

බිම් ප්‍රමාණය : පිටුව 1 බලන්න

මාර්ගයේ දිග : පිටුව 1 බලන්න

මාගිම් පෙන්වාදුන් අය } එස්.එම්.ඩී.ටී.මන්මාර (සංවර්ධන නිලධාරී.)
 මාගිම් බලාගත් අය } ගහගල කෝරළය ප්‍රාදේශීය සභාව

මාගිම් ඉහත සඳහන් පරිදි වේ ⇒

ජී.සේ.බී.බී.කරුණාරත්න
 ජී. සේ. බී.බී. කරුණාරත්න
 කොට්ඨාසීය බලධරේ මිනිස්ථෝරු
 කොට්ඨාසීය සභා සාමාජිකයා
 අංක 29, 19/1, දුම්රියපොල පාර, ගම්පොළ
 දු. අංකය: 19930947
 ලැබීම කලේ : 2023 මාර්තු මස අප්‍රේල් මාස වල

විවිධ දැන්වීම්

කුරුවිට ප්‍රාදේශීය සභාව

ජීවිත හා දේපළවලට අනතුරුදායක ගස් පරීක්ෂා කිරීමේ අයදුම්පත්‍ර ගාස්තු අය කිරීම - 2026 වර්ෂය

කුරුවිට ප්‍රාදේශීය සභාව විසින් 2025 දෙසැම්බර් 16 වන දින පවත්වන ලද සභා රැස්වීමේදී තීරණ අංක 06-63 යටතේ දැක්වෙන යෝජනාව සභා සම්මත කරන ලද බව මහජනතාව වෙත මෙයින් නිවේදනය කරනු ලැබේ.

ඒ අනුව කුරුවිට ප්‍රාදේශීය සභා බල ප්‍රදේශය තුළ ජීවිත හා දේපළ වලට අනතුරුදායක එක් කොස් ගසක් පරීක්ෂා කිරීම සඳහා අයදුම්පත්‍රයක් නිකුත් කිරීමේ දී ගාස්තු ලෙස රු. 500.00 ක මුදලක් අයකර ගන්නා බවත් දැනුම් දෙමි.

එම්. විකසිත පුෂ්පසූරිය,
සභාපති,
ප්‍රාදේශීය සභාව,
කුරුවිට.

2025 දෙසැම්බර් මස 29 දින,
කුරුවිට ප්‍රාදේශීය සභා කාර්යාලයේ දී ය.

2026 වර්ෂය දැව, පස් හා බනිජ ද්‍රව්‍ය ප්‍රවාහනය කිරීමේ දී අනුමැතිය සඳහා පරීක්ෂණ ගාස්තු අය කිරීම

කුරුවිට ප්‍රාදේශීය සභාව විසින් 2025 දෙසැම්බර් මස 16 දින පවත්වන ලද සභා රැස්වීමේ දී තීරණ අංක 06-64 යටතේ පහත දැක්වෙන යෝජනාව සභා සම්මත කරන ලද බව මහජනතාව වෙත මෙයින් නිවේදනය කරනු ලැබේ.

ඒ අනුව කුරුවිට ප්‍රාදේශීය සභා බල ප්‍රදේශය තුළ, දැව, පස් හා බනිජ ද්‍රව්‍ය ප්‍රවාහන කිරීමේ දී අනුමැතිය සඳහා පරීක්ෂණ ගාස්තු ලෙස රු. 3,000.00 ක මුදලක් අයකර ගන්නා බව දැනුම් දෙමි.

එම්. විකසිත පුෂ්පසූරිය,
සභාපති,
ප්‍රාදේශීය සභාව,
කුරුවිට.

2025 දෙසැම්බර් මස 29 දින,
කුරුවිට ප්‍රාදේශීය සභා කාර්යාලයේ දී ය.

01-115